ОПИСАНИЕ МЕСТОПОЛОЖЕНИЯ ГРАНИЦ

"Расширение ЕСГ для обеспечения подачи газа в газопровод "Южный поток" (Восточный коридор)". Этап 2.2. Линейная часть. Участок «Починки-Анапа», км 963,7-км 1168,1 (Участок км 963,7-км 978, км 978 – км 1168,1)

(наименование объекта, местоположение границ которого описано (далее - объект)

Раздел 1

Сведения об объекте		
№ п/п	**Характеристики объекта**	**Описание характеристик**
1	**2**	**3**
1	Местоположение объекта	РФ, Ростовская область
2	Площадь объекта ± величина погрешности определения площади (Р ± ΔР)	463,30 га ± 0,08 га
3	Иные характеристики объекта	Вид объекта реестра границ: Зона с особыми условиями использования территории Содержание ограничений использования объектов недвижимости в пределах зоны или территории: Публичный сервитут устанавливается для использования земельных участков и (или) земель в целях размещения линейного объекта трубопроводного транспорта федерального значения "Расширение ЕСГ для обеспечения подачи газа в газопровод "Южный поток" (Восточный коридор)". Этап 2.2. Линейная часть. Участок «Починки-Анапа», км 963,7-км 1168,1 (Участок км 963,7-км 978, км 978 – км 1168,1). Сроком на 10 лет. Наименование охраняемого объекта: "Расширение ЕСГ для обеспечения подачи газа в газопровод "Южный поток" (Восточный коридор)". Этап 2.2. Линейная часть. Участок «Починки-Анапа», км 963,7-км 1168,1 (Участок км 963,7-км 978, км 978 – км 1168,1)

Раздел 2

Сведения о местоположении границ объекта					
1. Система координат МСК 61 зона 3					
2. Сведения о характерных точках границ объекта					
Обозначение характерных точек границ	**Координаты, м**		**Метод определения координат характерной точки**	**Средняя квадратическая погрешность положения характерной точки (Mt), м**	**Описание обозначения точки на местности (при наличии)**
	X	**Y**			
1	**2**	**3**	**4**	**5**	**6**
Зона 1(1)					
1	396 234,91	3 177 799,35	Аналитический метод	0,10	—
2	396 593,95	3 177 542,43		0,10	
3	396 623,10	3 177 521,44		0,10	
4	396 616,36	3 177 532,92		0,10	
5	396 603,35	3 177 550,49		0,10	
6	396 601,19	3 177 552,47		0,10	
7	396 591,41	3 177 559,31		0,10	
8	396 542,87	3 177 591,75		0,10	
9	396 495,23	3 177 624,11		0,10	
10	396 430,33	3 177 667,45		0,10	
11	396 297,15	3 177 757,29		0,10	
12	396 237,41	3 177 797,80		0,10	
1	396 234,91	3 177 799,35		0,10	
Зона 1(2)					
13	396 192,76	3 177 829,52	Аналитический метод	0,10	—
14	396 192,37	3 177 832,76		0,10	
15	396 193,16	3 177 840,19		0,10	
16	396 194,46	3 177 846,18		0,10	
17	396 196,36	3 177 852,06		0,10	
18	396 197,90	3 177 855,80		0,10	
19	396 204,17	3 177 866,18		0,10	
20	396 282,11	3 177 975,28		0,10	
21	396 320,16	3 178 027,51		0,10	
22	396 321,60	3 178 029,99		0,10	
23	396 325,04	3 178 033,66		0,10	
24	396 452,75	3 178 212,42		0,10	
25	396 538,28	3 178 333,23		0,10	
26	396 537,80	3 178 333,57		0,10	
27	396 555,34	3 178 359,12		0,10	
28	396 599,81	3 178 421,26		0,10	
29	396 612,86	3 178 440,53		0,10	
30	396 613,46	3 178 440,08		0,10	
31	396 681,87	3 178 534,61		0,10	
32	396 710,03	3 178 574,28		0,10	
33	396 709,58	3 178 574,62		0,10	
34	396 716,16	3 178 583,39		0,10	
35	396 724,40	3 178 595,37		0,10	
36	396 727,76	3 178 599,78		0,10	
37	396 732,01	3 178 604,11		0,10	
38	396 737,02	3 178 607,40		0,10	
39	396 743,15	3 178 609,74		0,10	
40	396 757,04	3 178 613,69		0,10	
41	396 761,84	3 178 615,89		0,10	
42	396 767,70	3 178 619,40		0,10	
43	396 773,76	3 178 625,88		0,10	
44	396 776,14	3 178 631,45		0,10	

Раздел 2

Сведения о местоположении границ объекта					
1	2	3	4	5	6
45	396 777,35	3 178 639,30		0,10	
46	396 777,54	3 178 643,97		0,10	
47	396 776,45	3 178 655,95		0,10	
48	396 776,38	3 178 662,00		0,10	
49	396 779,40	3 178 669,92		0,10	
50	396 780,89	3 178 669,52		0,10	
51	396 782,37	3 178 674,11		0,10	
52	396 785,21	3 178 678,98		0,10	
53	396 801,75	3 178 700,83		0,10	
54	396 933,17	3 178 880,13		0,10	
55	396 949,90	3 178 902,12		0,10	
56	396 964,61	3 178 924,29		0,10	
57	397 027,01	3 179 016,58		0,10	
58	397 052,44	3 179 054,72		0,10	
59	397 120,12	3 179 157,35		0,10	
60	397 139,86	3 179 186,15		0,10	
61	397 182,15	3 179 242,24		0,10	
62	397 224,34	3 179 298,71		0,10	
63	397 224,90	3 179 298,27		0,10	
64	397 301,10	3 179 402,14		0,10	
65	397 471,20	3 179 633,26		0,10	
66	397 534,97	3 179 720,40		0,10	
67	397 537,46	3 179 724,47		0,10	
68	397 562,58	3 179 760,00		0,10	
69	397 570,50	3 179 770,71		0,10	
70	397 575,70	3 179 776,00		0,10	
71	397 633,80	3 179 854,63		0,10	
72	397 687,34	3 179 927,62	Аналитический метод	0,10	—
73	397 735,35	3 179 992,67		0,10	
74	397 775,20	3 180 047,07		0,10	
75	397 889,36	3 180 202,26		0,10	
76	397 895,05	3 180 210,47		0,10	
77	397 899,21	3 180 215,07		0,10	
78	397 903,46	3 180 219,48		0,10	
79	397 918,66	3 180 232,67		0,10	
80	397 925,92	3 180 239,54		0,10	
81	397 933,74	3 180 248,24		0,10	
82	397 939,83	3 180 256,45		0,10	
83	397 943,52	3 180 262,60		0,10	
84	397 948,00	3 180 271,45		0,10	
85	397 953,52	3 180 284,16		0,10	
86	397 957,29	3 180 291,58		0,10	
87	397 961,44	3 180 298,54		0,10	
88	397 975,30	3 180 318,24		0,10	
89	398 025,10	3 180 390,78		0,10	
90	398 073,32	3 180 459,61		0,10	
91	398 105,87	3 180 505,17		0,10	
92	398 129,40	3 180 538,63		0,10	
93	398 173,47	3 180 602,42		0,10	
94	398 216,39	3 180 662,28		0,10	
95	398 224,14	3 180 674,15		0,10	
96	398 269,94	3 180 741,87		0,10	
97	398 307,21	3 180 794,37		0,10	
98	398 306,80	3 180 794,65		0,10	
99	398 351,34	3 180 859,91		0,10	

Раздел 2

Сведения о местоположении границ объекта					
1	2	3	4	5	6
100	398 392,91	3 180 918,72	Аналитический метод	0,10	—
101	398 461,18	3 181 017,49		0,10	
102	398 468,75	3 181 029,13		0,10	
103	398 474,47	3 181 037,31		0,10	
104	398 481,26	3 181 048,08		0,10	
105	398 485,51	3 181 056,15		0,10	
106	398 490,85	3 181 068,81		0,10	
107	398 497,31	3 181 087,88		0,10	
108	398 501,05	3 181 101,37		0,10	
109	398 505,08	3 181 112,77		0,10	
110	398 510,07	3 181 123,76		0,10	
111	398 515,67	3 181 134,43		0,10	
112	398 522,99	3 181 146,45		0,10	
113	398 574,56	3 181 217,79		0,10	
114	398 586,54	3 181 233,83		0,10	
115	398 607,40	3 181 261,18		0,10	
116	398 615,83	3 181 272,79		0,10	
117	398 616,44	3 181 272,34		0,10	
118	398 655,76	3 181 326,51		0,10	
119	398 679,10	3 181 360,26		0,10	
120	398 695,25	3 181 383,13		0,10	
121	398 717,82	3 181 414,09		0,10	
122	398 717,09	3 181 414,60		0,10	
123	398 734,73	3 181 440,16		0,10	
124	398 767,06	3 181 485,90		0,10	
125	398 856,18	3 181 608,06		0,10	
126	398 857,36	3 181 606,98		0,10	
127	398 949,86	3 181 733,99		0,10	
128	398 978,96	3 181 774,26		0,10	
129	399 058,63	3 181 885,46		0,10	
130	399 098,05	3 181 940,85		0,10	
131	399 194,61	3 182 077,32		0,10	
132	399 220,75	3 182 113,72		0,10	
133	399 243,26	3 182 146,35		0,10	
134	399 204,84	3 182 157,51		0,10	
135	399 205,37	3 182 159,74		0,10	
136	399 247,38	3 182 152,11		0,10	
137	399 274,51	3 182 188,36		0,10	
138	399 291,62	3 182 213,94		0,10	
139	399 290,98	3 182 214,39		0,10	
140	399 325,75	3 182 263,77		0,10	
141	399 340,44	3 182 285,92		0,10	
142	399 354,47	3 182 305,44		0,10	
143	399 362,14	3 182 315,83		0,10	
144	399 363,30	3 182 314,74		0,10	
145	399 392,08	3 182 355,10		0,10	
146	399 482,64	3 182 482,83		0,10	
147	399 531,65	3 182 552,47		0,10	
148	399 577,36	3 182 616,03		0,10	
149	399 602,79	3 182 652,06		0,10	
150	399 607,90	3 182 658,61		0,10	
151	399 616,74	3 182 667,08		0,10	
152	399 626,52	3 182 674,30		0,10	
153	399 642,14	3 182 686,54		0,10	
154	399 646,92	3 182 690,94		0,10	

Раздел 2

Сведения о местоположении границ объекта					
1	2	3	4	5	6
155	399 649,44	3 182 693,75		0,10	
156	399 656,20	3 182 702,19		0,10	
157	399 660,41	3 182 708,86		0,10	
158	399 662,21	3 182 712,40		0,10	
159	399 664,57	3 182 717,83		0,10	
160	399 667,99	3 182 727,17		0,10	
161	399 671,65	3 182 738,58		0,10	
162	399 673,16	3 182 737,75		0,10	
163	399 674,43	3 182 740,06		0,10	
164	399 684,03	3 182 769,69		0,10	
165	399 685,84	3 182 774,56		0,10	
166	399 688,96	3 182 780,97		0,10	
167	399 690,99	3 182 784,57		0,10	
168	399 724,00	3 182 831,62		0,10	
169	399 825,73	3 182 974,86		0,10	
170	399 831,83	3 182 984,11		0,10	
171	399 891,93	3 183 069,05		0,10	
172	399 891,47	3 183 069,38		0,10	
173	399 936,84	3 183 134,03		0,10	
174	399 989,05	3 183 209,73		0,10	
175	400 006,57	3 183 234,84		0,10	
176	400 008,79	3 183 236,57		0,10	
177	400 009,40	3 183 235,71		0,10	
178	400 010,79	3 183 236,97		0,10	
179	400 122,90	3 183 395,58		0,10	
180	400 141,64	3 183 421,60		0,10	
181	400 160,85	3 183 447,24		0,10	
182	400 160,26	3 183 447,71	Аналитический метод	0,10	—
183	400 167,10	3 183 456,50		0,10	
184	400 178,40	3 183 470,36		0,10	
185	400 194,95	3 183 490,17		0,10	
186	400 194,80	3 183 504,17		0,10	
187	400 187,93	3 183 511,81		0,10	
188	400 178,78	3 183 523,72		0,10	
189	400 181,78	3 183 527,35		0,10	
190	400 194,33	3 183 518,99		0,10	
191	400 195,12	3 183 518,30		0,10	
192	400 195,45	3 183 518,75		0,10	
193	400 202,51	3 183 514,46		0,10	
194	400 217,98	3 183 516,65		0,10	
195	400 225,78	3 183 527,17		0,10	
196	400 233,49	3 183 538,75		0,10	
197	400 247,25	3 183 561,98		0,10	
198	400 259,80	3 183 584,74		0,10	
199	400 269,03	3 183 600,23		0,10	
200	400 275,34	3 183 610,47		0,10	
201	400 284,06	3 183 623,90		0,10	
202	400 296,70	3 183 641,96		0,10	
203	400 312,13	3 183 662,89		0,10	
204	400 410,82	3 183 798,84		0,10	
205	400 469,82	3 183 879,58		0,10	
206	400 514,37	3 183 940,00		0,10	
207	400 534,24	3 183 966,66		0,10	
208	400 535,98	3 183 965,36		0,10	
209	400 536,86	3 183 966,12		0,10	

Раздел 2

Сведения о местоположении границ объекта					
1	2	3	4	5	6
210	400 634,98	3 184 100,60	Аналитический метод	0,10	—
211	400 710,34	3 184 203,28		0,10	
212	400 762,65	3 184 274,87		0,10	
213	400 772,01	3 184 287,92		0,10	
214	400 775,73	3 184 292,75		0,10	
215	400 779,26	3 184 297,04		0,10	
216	400 783,42	3 184 301,24		0,10	
217	400 788,86	3 184 305,90		0,10	
218	400 790,51	3 184 307,23		0,10	
219	400 800,67	3 184 313,88		0,10	
220	400 804,06	3 184 315,63		0,10	
221	400 815,09	3 184 320,21		0,10	
222	400 853,72	3 184 334,90		0,10	
223	400 865,80	3 184 340,26		0,10	
224	400 873,83	3 184 344,61		0,10	
225	400 882,26	3 184 350,61		0,10	
226	400 890,75	3 184 358,84		0,10	
227	400 898,25	3 184 367,70		0,10	
228	400 909,08	3 184 382,29		0,10	
229	401 124,89	3 184 677,58		0,10	
230	401 131,19	3 184 686,51		0,10	
231	401 149,50	3 184 713,84		0,10	
232	401 148,88	3 184 714,25		0,10	
233	401 157,31	3 184 728,28		0,10	
234	401 179,68	3 184 764,55		0,10	
235	401 211,72	3 184 812,43		0,10	
236	401 254,32	3 184 877,52		0,10	
237	401 218,56	3 184 902,16		0,10	
238	401 219,80	3 184 904,16		0,10	
239	401 256,81	3 184 881,24		0,10	
240	401 258,07	3 184 882,90		0,10	
241	401 259,50	3 184 881,83		0,10	
242	401 268,49	3 184 894,18		0,10	
243	401 301,31	3 184 943,73		0,10	
244	401 223,58	3 185 036,28		0,10	
245	401 224,30	3 185 035,81		0,10	
246	401 436,84	3 184 896,58		0,10	
247	401 311,32	3 184 933,96		0,10	
248	401 280,87	3 184 886,65		0,10	
249	401 269,00	3 184 867,86		0,10	
250	401 193,15	3 184 750,94		0,10	
251	401 170,76	3 184 719,51		0,10	
252	401 161,15	3 184 707,02		0,10	
253	401 154,32	3 184 697,25		0,10	
254	401 153,76	3 184 697,61		0,10	
255	401 152,90	3 184 696,60		0,10	
256	401 052,00	3 184 558,36		0,10	
257	401 047,24	3 184 549,44		0,10	
258	401 029,46	3 184 525,10		0,10	
259	401 022,44	3 184 517,88		0,10	
260	400 946,80	3 184 414,13		0,10	
261	400 947,23	3 184 413,80		0,10	
262	400 913,90	3 184 366,56		0,10	
263	400 912,10	3 184 362,49		0,10	
264	400 912,02	3 184 358,04		0,10	

Раздел 2

Сведения о местоположении границ объекта					
1	2	3	4	5	6
265	400 913,68	3 184 353,91		0,10	
266	400 916,81	3 184 350,73		0,10	
267	400 915,93	3 184 349,75		0,10	
268	400 929,29	3 184 335,96		0,10	
269	400 925,25	3 184 331,05		0,10	
270	400 909,25	3 184 341,96		0,10	
271	400 908,39	3 184 340,92		0,10	
272	400 905,14	3 184 343,69		0,10	
273	400 900,65	3 184 344,80		0,10	
274	400 896,82	3 184 344,20		0,10	
275	400 893,26	3 184 341,86		0,10	
276	400 890,07	3 184 339,24		0,10	
277	400 880,76	3 184 333,02		0,10	
278	400 875,40	3 184 330,23		0,10	
279	400 871,71	3 184 328,53		0,10	
280	400 863,16	3 184 325,38		0,10	
281	400 858,47	3 184 324,27		0,10	
282	400 832,07	3 184 314,17		0,10	
283	400 819,49	3 184 309,11		0,10	
284	400 806,75	3 184 302,90		0,10	
285	400 797,51	3 184 296,80		0,10	
286	400 793,29	3 184 293,30		0,10	
287	400 789,51	3 184 289,68		0,10	
288	400 783,62	3 184 283,17		0,10	
289	400 778,01	3 184 276,32		0,10	
290	400 771,50	3 184 267,53		0,10	
291	400 661,66	3 184 117,23		0,10	
292	400 656,89	3 184 108,24	Аналитический метод	0,10	—
293	400 639,12	3 184 083,88		0,10	
294	400 632,33	3 184 076,93		0,10	
295	400 597,07	3 184 028,70		0,10	
296	400 595,72	3 184 025,90		0,10	
297	400 548,68	3 183 958,74		0,10	
298	400 543,58	3 183 952,42		0,10	
299	400 541,97	3 183 953,59		0,10	
300	400 368,57	3 183 716,88		0,10	
301	400 406,70	3 183 714,25		0,10	
302	400 406,64	3 183 711,94		0,10	
303	400 364,39	3 183 711,23		0,10	
304	400 348,81	3 183 690,13		0,10	
305	400 343,67	3 183 680,69		0,10	
306	400 325,88	3 183 656,37		0,10	
307	400 318,82	3 183 649,17		0,10	
308	400 299,69	3 183 622,16		0,10	
309	400 291,62	3 183 610,12		0,10	
310	400 265,87	3 183 565,03		0,10	
311	400 254,96	3 183 544,57		0,10	
312	400 246,54	3 183 530,29		0,10	
313	400 237,57	3 183 516,58		0,10	
314	400 229,47	3 183 505,46		0,10	
315	400 219,05	3 183 492,59		0,10	
316	400 211,16	3 183 483,87		0,10	
317	400 205,39	3 183 477,23		0,10	
318	400 203,23	3 183 478,67		0,10	
319	400 180,42	3 183 452,21		0,10	

Раздел 2

Сведения о местоположении границ объекта					
1	2	3	4	5	6
320	400 161,81	3 183 429,11		0,10	
321	400 104,47	3 183 349,48		0,10	
322	400 075,79	3 183 308,93		0,10	
323	400 076,23	3 183 308,62		0,10	
324	400 054,87	3 183 277,03		0,10	
325	400 015,55	3 183 223,40		0,10	
326	400 014,84	3 183 222,77		0,10	
327	399 959,82	3 183 144,89		0,10	
328	399 958,66	3 183 142,63		0,10	
329	399 933,92	3 183 107,15		0,10	
330	399 930,85	3 183 103,91		0,10	
331	399 861,99	3 183 006,86		0,10	
332	399 841,79	3 182 977,95		0,10	
333	399 834,67	3 182 968,55		0,10	
334	399 789,20	3 182 904,24		0,10	
335	399 759,01	3 182 861,07		0,10	
336	399 756,07	3 182 856,60		0,10	
337	399 752,85	3 182 850,31		0,10	
338	399 735,41	3 182 825,69		0,10	
339	399 731,90	3 182 821,92		0,10	
340	399 710,24	3 182 789,77		0,10	
341	399 703,44	3 182 778,30		0,10	
342	399 699,42	3 182 770,05		0,10	
343	399 696,23	3 182 762,33		0,10	
344	399 685,52	3 182 728,93		0,10	
345	399 683,85	3 182 729,47		0,10	
346	399 682,39	3 182 726,78		0,10	
347	399 677,47	3 182 712,15	Аналитический метод	0,10	—
348	399 674,79	3 182 706,49		0,10	
349	399 671,46	3 182 700,72		0,10	
350	399 668,84	3 182 696,66		0,10	
351	399 666,04	3 182 693,06		0,10	
352	399 660,70	3 182 686,84		0,10	
353	399 656,97	3 182 683,18		0,10	
354	399 651,44	3 182 678,60		0,10	
355	399 633,92	3 182 665,80		0,10	
356	399 625,58	3 182 659,02		0,10	
357	399 616,84	3 182 650,51		0,10	
358	399 610,33	3 182 643,03		0,10	
359	399 606,48	3 182 638,07		0,10	
360	399 561,98	3 182 574,97		0,10	
361	399 557,38	3 182 565,92		0,10	
362	399 540,10	3 182 541,17		0,10	
363	399 533,13	3 182 533,85		0,10	
364	399 492,02	3 182 476,18		0,10	
365	399 441,08	3 182 403,92		0,10	
366	399 441,52	3 182 403,61		0,10	
367	399 394,27	3 182 335,37		0,10	
368	399 372,07	3 182 303,61		0,10	
369	399 371,47	3 182 302,80		0,10	
370	399 370,53	3 182 303,47		0,10	
371	399 366,86	3 182 299,06		0,10	
372	399 349,17	3 182 274,68		0,10	
373	399 342,40	3 182 264,39		0,10	
374	399 331,03	3 182 248,35		0,10	

Раздел 2

Сведения о местоположении границ объекта					
1	2	3	4	5	6
375	399 326,41	3 182 239,29		0,10	
376	399 308,88	3 182 214,70		0,10	
377	399 301,90	3 182 207,46		0,10	
378	399 276,54	3 182 172,86		0,10	
379	399 267,12	3 182 158,72		0,10	
380	399 256,86	3 182 143,77		0,10	
381	399 257,45	3 182 143,37		0,10	
382	399 251,43	3 182 134,06		0,10	
383	399 158,45	3 182 002,78		0,10	
384	399 141,27	3 181 979,95		0,10	
385	399 140,74	3 181 980,32		0,10	
386	399 099,43	3 181 922,17		0,10	
387	399 094,86	3 181 913,16		0,10	
388	399 077,41	3 181 888,56		0,10	
389	399 070,55	3 181 881,20		0,10	
390	399 053,50	3 181 856,22		0,10	
391	398 988,34	3 181 767,50		0,10	
392	398 935,67	3 181 694,33		0,10	
393	398 869,17	3 181 602,36		0,10	
394	398 906,90	3 181 615,48		0,10	
395	398 907,74	3 181 613,31		0,10	
396	398 863,23	3 181 594,14		0,10	
397	398 807,03	3 181 516,39		0,10	
398	398 802,30	3 181 507,50		0,10	
399	398 784,35	3 181 482,84		0,10	
400	398 777,59	3 181 475,85		0,10	
401	398 710,62	3 181 381,33		0,10	
402	398 697,59	3 181 363,28	Аналитический метод	0,10	—
403	398 664,04	3 181 318,44		0,10	
404	398 578,77	3 181 200,28		0,10	
405	398 574,13	3 181 191,28		0,10	
406	398 556,53	3 181 166,79		0,10	
407	398 549,56	3 181 159,53		0,10	
408	398 540,07	3 181 145,90		0,10	
409	398 570,21	3 181 127,18		0,10	
410	398 569,12	3 181 125,18		0,10	
411	398 536,50	3 181 140,41		0,10	
412	398 529,66	3 181 129,88		0,10	
413	398 523,82	3 181 119,66		0,10	
414	398 518,25	3 181 107,35		0,10	
415	398 511,01	3 181 086,55		0,10	
416	398 507,45	3 181 073,47		0,10	
417	398 504,13	3 181 063,37		0,10	
418	398 499,47	3 181 052,08		0,10	
419	398 495,95	3 181 044,76		0,10	
420	398 491,99	3 181 037,55		0,10	
421	398 487,58	3 181 030,70		0,10	
422	398 457,39	3 180 988,26		0,10	
423	398 413,64	3 180 926,12		0,10	
424	398 363,56	3 180 854,02		0,10	
425	398 359,12	3 180 844,99		0,10	
426	398 342,03	3 180 820,15		0,10	
427	398 335,16	3 180 812,74		0,10	
428	398 311,43	3 180 778,25		0,10	
429	398 295,77	3 180 755,07		0,10	

Раздел 2

Сведения о местоположении границ объекта					
1	2	3	4	5	6
430	398 286,55	3 180 741,97		0,10	
431	398 249,19	3 180 690,00		0,10	
432	398 221,35	3 180 650,92		0,10	
433	398 183,37	3 180 595,50		0,10	
434	398 129,98	3 180 519,60		0,10	
435	398 073,58	3 180 437,02		0,10	
436	398 049,49	3 180 402,55		0,10	
437	398 044,94	3 180 393,54		0,10	
438	398 027,57	3 180 368,89		0,10	
439	398 020,62	3 180 361,55		0,10	
440	397 976,96	3 180 299,94		0,10	
441	397 974,60	3 180 296,16		0,10	
442	397 968,49	3 180 285,58		0,10	
443	397 960,00	3 180 268,65		0,10	
444	397 954,89	3 180 257,73		0,10	
445	397 952,09	3 180 252,44		0,10	
446	397 946,29	3 180 243,63		0,10	
447	397 940,32	3 180 236,50		0,10	
448	397 939,07	3 180 234,46		0,10	
449	397 916,96	3 180 214,24		0,10	
450	397 907,41	3 180 204,13		0,10	
451	397 899,74	3 180 194,97		0,10	
452	397 855,22	3 180 133,43		0,10	
453	397 838,63	3 180 110,83		0,10	
454	397 821,96	3 180 088,53		0,10	
455	397 794,06	3 180 052,10		0,10	
456	397 792,02	3 180 050,24		0,10	
457	397 725,38	3 179 959,99	Аналитический метод	0,10	—
458	397 721,64	3 179 952,92		0,10	
459	397 702,89	3 179 926,75		0,10	
460	397 696,32	3 179 919,17		0,10	
461	397 676,57	3 179 891,30		0,10	
462	397 640,19	3 179 841,08		0,10	
463	397 586,78	3 179 767,76		0,10	
464	397 581,23	3 179 760,89		0,10	
465	397 580,52	3 179 761,45		0,10	
466	397 547,78	3 179 718,64		0,10	
467	397 512,27	3 179 669,88		0,10	
468	397 465,02	3 179 605,84		0,10	
469	397 429,28	3 179 557,04		0,10	
470	397 424,50	3 179 548,10		0,10	
471	397 406,64	3 179 523,81		0,10	
472	397 399,56	3 179 516,64		0,10	
473	397 234,20	3 179 291,50		0,10	
474	397 234,66	3 179 291,17		0,10	
475	397 171,77	3 179 203,68		0,10	
476	397 143,24	3 179 162,63		0,10	
477	397 131,63	3 179 145,48		0,10	
478	397 130,23	3 179 146,27		0,10	
479	397 106,17	3 179 112,26		0,10	
480	397 101,71	3 179 103,18		0,10	
481	397 084,65	3 179 078,31		0,10	
482	397 077,84	3 179 070,94		0,10	
483	397 036,73	3 179 010,62		0,10	
484	396 973,39	3 178 918,25		0,10	

Раздел 2

Сведения о местоположении границ объекта					
1	2	3	4	5	6
485	396 957,36	3 178 896,23		0,10	
486	396 946,86	3 178 880,43		0,10	
487	396 942,14	3 178 873,66		0,10	
488	396 907,16	3 178 825,33		0,10	
489	396 907,62	3 178 824,98		0,10	
490	396 848,71	3 178 743,05		0,10	
491	396 844,07	3 178 734,17		0,10	
492	396 826,45	3 178 709,60		0,10	
493	396 819,41	3 178 702,25		0,10	
494	396 799,86	3 178 675,07		0,10	
495	396 797,58	3 178 670,89		0,10	
496	396 795,00	3 178 664,69		0,10	
497	396 793,52	3 178 660,22		0,10	
498	396 791,78	3 178 660,81		0,10	
499	396 791,45	3 178 660,19		0,10	
500	396 790,54	3 178 651,36		0,10	
501	396 791,31	3 178 640,83		0,10	
502	396 791,39	3 178 633,79		0,10	
503	396 790,12	3 178 627,28		0,10	
504	396 786,68	3 178 619,24		0,10	
505	396 784,18	3 178 615,81		0,10	
506	396 781,35	3 178 612,67		0,10	
507	396 777,44	3 178 609,03		0,10	
508	396 774,54	3 178 606,90		0,10	
509	396 770,91	3 178 604,90		0,10	
510	396 767,45	3 178 603,66		0,10	
511	396 752,59	3 178 599,49		0,10	
512	396 747,20	3 178 597,48	Аналитический метод	0,10	—
513	396 743,20	3 178 595,68		0,10	
514	396 740,64	3 178 594,20		0,10	
515	396 734,64	3 178 588,30		0,10	
516	396 730,74	3 178 583,19		0,10	
517	396 691,38	3 178 527,84		0,10	
518	396 634,05	3 178 445,88		0,10	
519	396 610,81	3 178 413,39		0,10	
520	396 563,92	3 178 348,94		0,10	
521	396 534,93	3 178 307,90		0,10	
522	396 530,29	3 178 298,92		0,10	
523	396 512,63	3 178 274,49		0,10	
524	396 505,71	3 178 267,25		0,10	
525	396 401,43	3 178 120,73		0,10	
526	396 358,07	3 178 059,41		0,10	
527	396 312,53	3 177 993,74		0,10	
528	396 286,71	3 177 956,86		0,10	
529	396 274,95	3 177 939,46		0,10	
530	396 274,35	3 177 938,63		0,10	
531	396 273,41	3 177 939,32		0,10	
532	396 268,51	3 177 932,84		0,10	
533	396 263,89	3 177 923,90		0,10	
534	396 246,22	3 177 899,48		0,10	
535	396 239,16	3 177 892,24		0,10	
536	396 218,51	3 177 863,47		0,10	
537	396 214,31	3 177 856,87		0,10	
538	396 210,61	3 177 850,04		0,10	
539	396 208,83	3 177 843,63		0,10	

Раздел 2

Сведения о местоположении границ объекта					
1	2	3	4	5	6
540	396 207,04	3 177 833,28	Аналитический метод	0,10	—
541	396 207,58	3 177 829,51		0,10	
542	396 209,11	3 177 824,94		0,10	
543	396 213,76	3 177 816,89		0,10	
544	396 220,43	3 177 809,87		0,10	
545	396 222,88	3 177 807,96		0,10	
13	396 192,76	3 177 829,52		0,10	
Зона 1(3)					
546	451 571,51	3 223 447,92	Аналитический метод	0,10	—
547	451 581,17	3 223 448,33		0,10	
548	451 616,54	3 223 449,51		0,10	
549	451 612,53	3 223 576,48		0,10	
550	451 617,92	3 223 595,82		0,10	
551	451 776,33	3 224 083,25		0,10	
552	451 814,91	3 224 214,23		0,10	
553	451 824,13	3 224 247,89		0,10	
554	451 848,27	3 224 273,20		0,10	
555	451 874,73	3 224 265,45		0,10	
556	451 891,00	3 224 321,12		0,10	
557	451 874,34	3 224 325,99		0,10	
558	451 874,36	3 224 328,91		0,10	
559	451 873,50	3 224 333,12		0,10	
560	451 871,38	3 224 337,85		0,10	
561	451 868,25	3 224 341,62		0,10	
562	451 864,56	3 224 344,38		0,10	
563	451 854,92	3 224 360,27		0,10	
564	451 870,95	3 224 418,76		0,10	
565	451 923,29	3 224 623,19		0,10	
566	451 984,22	3 224 830,99		0,10	
567	452 246,93	3 225 805,01		0,10	
568	452 302,39	3 225 960,95		0,10	
569	452 366,61	3 226 245,22		0,10	
570	452 798,99	3 227 850,75		0,10	
571	452 963,29	3 228 444,93		0,10	
572	453 067,53	3 228 840,17		0,10	
573	453 088,14	3 228 907,64		0,10	
574	453 840,12	3 229 832,27		0,10	
575	454 247,14	3 230 325,42		0,10	
576	454 322,31	3 230 395,26		0,10	
577	454 884,03	3 230 807,42		0,10	
578	454 889,83	3 230 812,60		0,10	
579	455 076,95	3 230 783,88		0,10	
580	455 415,08	3 231 205,15		0,10	
581	455 811,08	3 231 498,47		0,10	
582	455 930,40	3 231 579,80		0,10	
583	455 975,74	3 231 820,29		0,10	
584	455 885,49	3 232 078,10		0,10	
585	455 873,24	3 232 073,76		0,10	
586	455 866,00	3 232 094,44		0,10	
587	455 878,13	3 232 099,15		0,10	
588	455 804,53	3 232 309,39		0,10	
589	455 720,30	3 232 472,98		0,10	
590	455 784,49	3 232 674,03		0,10	
591	455 946,46	3 233 139,71		0,10	
592	455 887,93	3 233 207,43		0,10	

Раздел 2

Сведения о местоположении границ объекта					
1	2	3	4	5	6
593	455 942,45	3 233 364,35	Аналитический метод	0,10	—
594	456 035,94	3 233 623,13		0,10	
595	456 082,56	3 233 764,71		0,10	
596	456 104,65	3 233 876,95		0,10	
597	455 973,58	3 234 072,16		0,10	
598	456 049,96	3 234 460,68		0,10	
599	456 055,55	3 234 496,08		0,10	
600	456 086,60	3 234 706,66		0,10	
601	456 113,52	3 234 917,65		0,10	
602	456 117,72	3 234 969,90		0,10	
603	456 120,00	3 235 447,67		0,10	
604	456 114,59	3 235 960,94		0,10	
605	456 104,41	3 236 494,96		0,10	
606	456 089,89	3 236 691,11		0,10	
607	456 098,00	3 237 112,56		0,10	
608	456 114,28	3 237 400,42		0,10	
609	456 116,49	3 237 555,34		0,10	
610	456 058,14	3 237 715,73		0,10	
611	456 056,49	3 237 713,85		0,10	
612	456 018,98	3 237 691,75		0,10	
613	456 071,38	3 237 547,72		0,10	
614	456 069,30	3 237 402,01		0,10	
615	456 053,03	3 237 114,26		0,10	
616	456 044,86	3 236 689,88		0,10	
617	456 059,44	3 236 492,86		0,10	
618	456 069,59	3 235 960,66		0,10	
619	456 075,00	3 235 447,54		0,10	
620	456 072,73	3 234 971,81		0,10	
621	456 068,75	3 234 922,31		0,10	
622	456 042,01	3 234 712,79		0,10	
623	456 011,04	3 234 502,66		0,10	
624	456 005,74	3 234 469,00		0,10	
625	455 925,83	3 234 062,55		0,10	
626	456 056,88	3 233 867,36		0,10	
627	456 038,95	3 233 776,13		0,10	
628	455 993,40	3 233 637,82		0,10	
629	455 900,03	3 233 379,38		0,10	
630	455 836,89	3 233 197,66		0,10	
631	455 895,42	3 233 129,95		0,10	
632	455 762,64	3 232 748,17		0,10	
633	455 762,47	3 232 746,03		0,10	
634	455 761,96	3 232 746,19		0,10	
635	455 741,80	3 232 688,27		0,10	
636	455 671,77	3 232 468,93		0,10	
637	455 672,09	3 232 468,31		0,10	
638	455 676,58	3 232 467,48		0,10	
639	455 676,20	3 232 465,42		0,10	
640	455 673,29	3 232 465,96		0,10	
641	455 763,09	3 232 291,57		0,10	
642	455 929,28	3 231 816,80		0,10	
643	455 889,66	3 231 606,62		0,10	
644	455 880,41	3 231 600,18		0,10	
645	455 785,00	3 231 535,16		0,10	
646	455 383,63	3 231 237,85		0,10	
647	455 058,11	3 230 832,30		0,10	

Раздел 2

Сведения о местоположении границ объекта					
1	2	3	4	5	6
648	454 878,81	3 230 859,82	Аналитический метод	0,10	—
649	454 872,44	3 230 854,73		0,10	
650	454 293,59	3 230 429,99		0,10	
651	454 214,33	3 230 356,36		0,10	
652	453 805,31	3 229 860,79		0,10	
653	453 644,35	3 229 662,88		0,10	
654	453 645,49	3 229 661,93		0,10	
655	453 644,16	3 229 660,32		0,10	
656	453 643,02	3 229 661,24		0,10	
657	453 047,67	3 228 929,21		0,10	
658	453 024,24	3 228 852,48		0,10	
659	452 919,85	3 228 456,66		0,10	
660	452 753,86	3 227 856,41		0,10	
661	452 383,30	3 226 480,18		0,10	
662	452 367,45	3 226 420,81		0,10	
663	452 322,96	3 226 256,15		0,10	
664	452 259,01	3 225 973,14		0,10	
665	452 203,94	3 225 818,44		0,10	
666	451 940,92	3 224 843,25		0,10	
667	451 896,62	3 224 692,18		0,10	
668	451 898,13	3 224 691,77		0,10	
669	451 897,59	3 224 689,76		0,10	
670	451 896,04	3 224 690,17		0,10	
671	451 879,92	3 224 635,20		0,10	
672	451 882,71	3 224 634,25		0,10	
673	451 882,05	3 224 632,27		0,10	
674	451 879,40	3 224 633,16		0,10	
675	451 877,53	3 224 625,87		0,10	
676	451 879,07	3 224 625,30		0,10	
677	451 878,36	3 224 623,34		0,10	
678	451 877,01	3 224 623,83		0,10	
679	451 862,47	3 224 567,02		0,10	
680	451 864,01	3 224 566,59		0,10	
681	451 862,34	3 224 560,50		0,10	
682	451 860,90	3 224 560,89		0,10	
683	451 827,45	3 224 430,29		0,10	
684	451 813,28	3 224 378,58		0,10	
685	451 794,56	3 224 383,89		0,10	
686	451 795,70	3 224 388,05		0,10	
687	451 789,94	3 224 389,73		0,10	
688	451 788,78	3 224 385,53		0,10	
689	451 781,14	3 224 387,70		0,10	
690	451 801,83	3 224 459,08		0,10	
691	451 815,77	3 224 509,73		0,10	
692	451 817,85	3 224 543,19		0,10	
693	451 811,15	3 224 593,79		0,10	
694	451 811,81	3 224 608,54		0,10	
695	451 825,27	3 224 631,16		0,10	
696	451 846,85	3 224 659,25		0,10	
697	451 848,87	3 224 663,06		0,10	
698	451 843,83	3 224 665,74		0,10	
699	451 841,34	3 224 667,42		0,10	
700	451 838,12	3 224 662,66		0,10	
701	451 840,61	3 224 660,98		0,10	
702	451 820,29	3 224 634,54		0,10	

Раздел 2

Сведения о местоположении границ объекта					
1	2	3	4	5	6
703	451 805,88	3 224 610,31	Аналитический метод	0,10	—
704	451 805,13	3 224 593,53		0,10	
705	451 811,82	3 224 542,98		0,10	
706	451 809,82	3 224 510,72		0,10	
707	451 796,05	3 224 460,71		0,10	
708	451 773,95	3 224 384,45		0,10	
709	451 736,49	3 224 395,70		0,10	
710	451 730,47	3 224 397,25		0,10	
711	451 727,03	3 224 398,02		0,10	
712	451 722,90	3 224 398,69		0,10	
713	451 713,18	3 224 399,87		0,10	
714	451 711,08	3 224 400,04		0,10	
715	451 696,29	3 224 399,30		0,10	
716	451 670,65	3 224 398,50		0,10	
717	451 644,08	3 224 397,42		0,10	
718	451 618,93	3 224 396,82		0,10	
719	451 616,56	3 224 397,24		0,10	
720	451 614,31	3 224 398,09		0,10	
721	451 612,25	3 224 399,33		0,10	
722	451 610,44	3 224 400,92		0,10	
723	451 608,96	3 224 402,81		0,10	
724	451 607,84	3 224 404,94		0,10	
725	451 607,12	3 224 407,23		0,10	
726	451 606,83	3 224 409,62		0,10	
727	451 606,07	3 224 423,85		0,10	
728	451 597,44	3 224 423,63		0,10	
729	451 596,54	3 224 407,38		0,10	
730	451 595,97	3 224 404,89		0,10	
731	451 594,90	3 224 402,56		0,10	
732	451 593,40	3 224 400,49		0,10	
733	451 591,51	3 224 398,77		0,10	
734	451 589,31	3 224 397,45		0,10	
735	451 586,89	3 224 396,61		0,10	
736	451 584,35	3 224 396,27		0,10	
737	451 566,60	3 224 396,08		0,10	
738	451 555,09	3 224 396,41		0,10	
739	451 551,14	3 224 396,68		0,10	
740	451 544,84	3 224 397,33		0,10	
741	451 539,00	3 224 398,56		0,10	
742	451 528,09	3 224 401,42		0,10	
743	451 521,49	3 224 403,76		0,10	
744	451 524,66	3 224 414,43		0,10	
745	451 517,86	3 224 416,33		0,10	
746	451 514,95	3 224 405,84		0,10	
747	451 510,44	3 224 407,25		0,10	
748	451 505,55	3 224 408,46		0,10	
749	451 500,24	3 224 409,41		0,10	
750	451 495,47	3 224 409,84		0,10	
751	451 491,52	3 224 409,86		0,10	
752	451 486,62	3 224 409,41		0,10	
753	451 481,94	3 224 408,41		0,10	
754	451 472,26	3 224 405,20		0,10	
755	451 467,61	3 224 405,53		0,10	
756	451 463,41	3 224 407,57		0,10	
757	451 460,29	3 224 411,04		0,10	

Раздел 2

Сведения о местоположении границ объекта					
1	2	3	4	5	6
758	451 456,28	3 224 425,88	Аналитический метод	0,10	—
759	451 447,00	3 224 424,10		0,10	
760	451 451,56	3 224 394,04		0,10	
761	451 451,21	3 224 390,58		0,10	
762	451 449,91	3 224 387,34		0,10	
763	451 447,75	3 224 384,59		0,10	
764	451 437,79	3 224 374,89		0,10	
765	451 426,34	3 224 364,55		0,10	
766	451 420,90	3 224 358,74		0,10	
767	451 412,03	3 224 349,95		0,10	
768	451 409,59	3 224 348,03		0,10	
769	451 406,97	3 224 346,37		0,10	
770	451 404,20	3 224 344,96		0,10	
771	451 401,31	3 224 343,83		0,10	
772	451 411,17	3 224 333,24		0,10	
773	451 412,63	3 224 335,91		0,10	
774	451 414,31	3 224 338,53		0,10	
775	451 416,19	3 224 341,01		0,10	
776	451 418,26	3 224 343,34		0,10	
777	451 441,10	3 224 363,73		0,10	
778	451 451,79	3 224 374,01		0,10	
779	451 458,19	3 224 379,74		0,10	
780	451 466,12	3 224 386,32		0,10	
781	451 469,75	3 224 389,09		0,10	
782	451 474,92	3 224 392,50		0,10	
783	451 478,73	3 224 394,53		0,10	
784	451 481,15	3 224 395,53		0,10	
785	451 486,71	3 224 397,12		0,10	
786	451 491,95	3 224 397,89		0,10	
787	451 494,96	3 224 397,97		0,10	
788	451 498,74	3 224 397,65		0,10	
789	451 503,22	3 224 397,04		0,10	
790	451 507,54	3 224 396,16		0,10	
791	451 511,80	3 224 394,98		0,10	
792	451 508,67	3 224 384,48		0,10	
793	451 514,48	3 224 382,61		0,10	
794	451 515,33	3 224 384,43		0,10	
795	451 517,79	3 224 393,32		0,10	
796	451 532,50	3 224 388,49		0,10	
797	451 539,46	3 224 386,54		0,10	
798	451 542,81	3 224 385,84		0,10	
799	451 548,69	3 224 384,97		0,10	
800	451 554,25	3 224 384,59		0,10	
801	451 560,03	3 224 384,56		0,10	
802	451 593,12	3 224 385,34		0,10	
803	451 612,67	3 224 385,61		0,10	
804	451 644,29	3 224 385,82		0,10	
805	451 662,63	3 224 385,65		0,10	
806	451 670,89	3 224 385,40		0,10	
807	451 700,96	3 224 386,24		0,10	
808	451 718,46	3 224 385,24		0,10	
809	451 733,03	3 224 382,74		0,10	
810	451 738,75	3 224 381,48		0,10	
811	451 783,99	3 224 368,16		0,10	
812	451 781,43	3 224 358,88		0,10	

Раздел 2

Сведения о местоположении границ объекта					
1	2	3	4	5	6
813	451 787,19	3 224 357,20	Аналитический метод	0,10	—
814	451 789,75	3 224 366,45		0,10	
815	451 808,44	3 224 360,75		0,10	
816	451 806,65	3 224 354,38		0,10	
817	451 803,76	3 224 355,17		0,10	
818	451 789,56	3 224 303,36		0,10	
819	451 792,45	3 224 302,56		0,10	
820	451 771,62	3 224 226,53		0,10	
821	451 733,34	3 224 096,57		0,10	
822	451 572,70	3 223 602,26		0,10	
823	451 567,34	3 223 581,88		0,10	
546	451 571,51	3 223 447,92		0,10	
Зона 1(4)					
824	441 514,44	3 201 947,04	Аналитический метод	0,10	—
825	441 568,26	3 202 064,05		0,10	
826	441 578,04	3 202 062,63		0,10	
827	441 633,35	3 202 055,44		0,10	
828	441 667,97	3 202 050,58		0,10	
829	441 763,94	3 202 037,70		0,10	
830	441 766,01	3 202 036,90		0,10	
831	441 767,93	3 202 035,75		0,10	
832	441 769,62	3 202 034,30		0,10	
833	441 771,05	3 202 032,59		0,10	
834	441 772,16	3 202 030,66		0,10	
835	441 772,94	3 202 028,57		0,10	
836	441 773,35	3 202 026,38		0,10	
837	441 773,72	3 202 015,54		0,10	
838	441 782,21	3 202 015,19		0,10	
839	441 783,11	3 202 022,56		0,10	
840	441 783,63	3 202 024,84		0,10	
841	441 784,68	3 202 026,92		0,10	
842	441 786,07	3 202 028,73		0,10	
843	441 787,73	3 202 030,30		0,10	
844	441 789,77	3 202 031,62		0,10	
845	441 792,02	3 202 032,53		0,10	
846	441 794,40	3 202 033,01		0,10	
847	441 796,82	3 202 033,02		0,10	
848	441 799,91	3 202 032,60		0,10	
849	441 813,00	3 202 030,99		0,10	
850	441 816,49	3 202 030,65		0,10	
851	441 823,52	3 202 029,62		0,10	
852	441 866,44	3 202 025,67		0,10	
853	441 878,14	3 202 024,70		0,10	
854	441 904,12	3 202 023,24		0,10	
855	441 973,09	3 202 020,93		0,10	
856	442 064,73	3 202 017,46		0,10	
857	442 077,63	3 202 016,93		0,10	
858	442 106,87	3 202 015,13		0,10	
859	442 151,90	3 202 014,18		0,10	
860	442 272,90	3 202 009,79		0,10	
861	442 290,12	3 202 008,96		0,10	
862	442 332,11	3 202 007,37		0,10	
863	442 539,44	3 201 999,70		0,10	
864	442 569,10	3 201 998,20		0,10	
865	442 618,97	3 201 994,44		0,10	

Раздел 2

Сведения о местоположении границ объекта					
1	2	3	4	5	6
866	442 619,83	3 201 984,92		0,10	
867	442 625,11	3 201 984,21		0,10	
868	442 624,81	3 201 979,23		0,10	
869	442 630,80	3 201 978,85		0,10	
870	442 631,45	3 201 989,26		0,10	
871	442 625,24	3 201 990,23		0,10	
872	442 626,35	3 201 993,96		0,10	
873	442 672,52	3 201 989,89		0,10	
874	442 682,44	3 201 988,66		0,10	
875	442 696,03	3 201 987,30		0,10	
876	442 712,19	3 201 986,52		0,10	
877	442 742,75	3 201 986,30		0,10	
878	442 787,69	3 201 987,58		0,10	
879	442 794,73	3 201 988,11		0,10	
880	442 801,32	3 201 989,01		0,10	
881	442 801,48	3 201 988,34		0,10	
882	442 808,73	3 201 989,94		0,10	
883	442 812,71	3 201 991,28		0,10	
884	442 816,58	3 201 992,88		0,10	
885	442 828,76	3 201 990,23		0,10	
886	442 833,65	3 201 984,76		0,10	
887	442 834,73	3 201 985,73		0,10	
888	442 846,12	3 201 974,77		0,10	
889	442 849,78	3 201 978,60		0,10	
890	442 851,05	3 201 979,19		0,10	
891	442 852,46	3 201 980,45		0,10	
892	442 843,20	3 201 992,71		0,10	
893	442 844,67	3 201 994,03	Аналитический метод	0,10	—
894	442 841,05	3 201 998,09		0,10	
895	442 840,69	3 202 010,79		0,10	
896	442 842,21	3 202 012,58		0,10	
897	442 846,07	3 202 018,17		0,10	
898	442 848,89	3 202 023,08		0,10	
899	442 851,38	3 202 028,64		0,10	
900	442 853,38	3 202 034,53		0,10	
901	442 854,52	3 202 039,15		0,10	
902	442 855,26	3 202 043,73		0,10	
903	442 855,77	3 202 051,57		0,10	
904	442 855,76	3 202 060,12		0,10	
905	442 855,29	3 202 077,35		0,10	
906	442 854,56	3 202 123,20		0,10	
907	442 853,49	3 202 161,18		0,10	
908	442 852,58	3 202 161,17		0,10	
909	442 851,80	3 202 183,15		0,10	
910	442 851,15	3 202 229,61		0,10	
911	442 851,73	3 202 229,65		0,10	
912	442 851,48	3 202 260,17		0,10	
913	442 851,16	3 202 277,22		0,10	
914	442 849,78	3 202 326,71		0,10	
915	442 849,58	3 202 348,22		0,10	
916	442 847,91	3 202 383,12		0,10	
917	442 846,87	3 202 424,99		0,10	
918	442 845,69	3 202 461,06		0,10	
919	442 844,68	3 202 483,06		0,10	
920	442 843,95	3 202 511,22		0,10	

Раздел 2

Сведения о местоположении границ объекта					
1	2	3	4	5	6
921	442 842,45	3 202 608,06		0,10	
922	442 839,85	3 202 699,81		0,10	
923	442 838,32	3 202 760,00		0,10	
924	442 837,57	3 202 782,98		0,10	
925	442 835,02	3 202 882,95		0,10	
926	442 834,05	3 202 930,09		0,10	
927	442 834,58	3 202 941,20		0,10	
928	442 834,97	3 202 945,67		0,10	
929	442 834,47	3 202 958,96		0,10	
930	442 835,58	3 202 958,99		0,10	
931	442 835,56	3 202 982,97		0,10	
932	442 835,14	3 203 001,47		0,10	
933	442 833,76	3 203 041,35		0,10	
934	442 831,52	3 203 131,85		0,10	
935	442 830,57	3 203 159,93		0,10	
936	442 830,21	3 203 182,92		0,10	
937	442 829,36	3 203 209,83		0,10	
938	442 827,13	3 203 313,87		0,10	
939	442 824,90	3 203 395,27		0,10	
940	442 823,93	3 203 423,03		0,10	
941	442 823,54	3 203 439,46		0,10	
942	442 822,94	3 203 447,09		0,10	
943	442 822,45	3 203 451,10		0,10	
944	442 821,76	3 203 455,00		0,10	
945	442 820,74	3 203 459,04		0,10	
946	442 819,50	3 203 462,91		0,10	
947	442 817,98	3 203 466,68		0,10	
948	442 814,42	3 203 473,95	Аналитический метод	0,10	—
949	442 812,33	3 203 477,46		0,10	
950	442 807,45	3 203 483,96		0,10	
951	442 803,09	3 203 488,27		0,10	
952	442 799,27	3 203 491,40		0,10	
953	442 798,13	3 203 491,77		0,10	
954	442 790,28	3 203 497,29		0,10	
955	442 785,60	3 203 499,96		0,10	
956	442 779,53	3 203 502,64		0,10	
957	442 773,83	3 203 504,51		0,10	
958	442 768,45	3 203 505,76		0,10	
959	442 762,79	3 203 506,60		0,10	
960	442 756,53	3 203 507,09		0,10	
961	442 739,57	3 203 507,49		0,10	
962	442 739,84	3 203 517,62		0,10	
963	442 733,84	3 203 517,71		0,10	
964	442 733,57	3 203 507,62		0,10	
965	442 723,87	3 203 507,81		0,10	
966	442 709,05	3 203 507,62		0,10	
967	442 690,09	3 203 506,91		0,10	
968	442 680,11	3 203 506,08		0,10	
969	442 638,37	3 203 503,86		0,10	
970	442 632,96	3 203 615,55		0,10	
971	442 651,55	3 203 616,60		0,10	
972	442 651,95	3 203 609,44		0,10	
973	442 671,92	3 203 610,57		0,10	
974	442 671,51	3 203 617,73		0,10	
975	442 686,49	3 203 618,57		0,10	

Раздел 2

Сведения о местоположении границ объекта					
1	2	3	4	5	6
976	442 686,90	3 203 611,26		0,10	
977	442 706,87	3 203 612,39		0,10	
978	442 705,74	3 203 632,36		0,10	
979	442 685,77	3 203 631,23		0,10	
980	442 686,15	3 203 624,57		0,10	
981	442 671,18	3 203 623,72		0,10	
982	442 670,79	3 203 630,54		0,10	
983	442 650,82	3 203 629,41		0,10	
984	442 651,21	3 203 622,59		0,10	
985	442 626,68	3 203 621,20		0,10	
986	442 631,91	3 203 513,22		0,10	
987	442 412,54	3 203 501,65		0,10	
988	442 413,00	3 203 492,52		0,10	
989	442 406,78	3 203 492,24		0,10	
990	442 403,28	3 203 552,81		0,10	
991	442 407,89	3 203 564,44		0,10	
992	442 406,49	3 203 564,99		0,10	
993	442 477,97	3 203 748,13		0,10	
994	442 507,26	3 203 787,43		0,10	
995	442 698,85	3 204 052,33		0,10	
996	442 882,39	3 204 134,55		0,10	
997	442 901,15	3 204 317,06		0,10	
998	443 838,45	3 205 613,53		0,10	
999	444 383,21	3 206 056,29		0,10	
1000	444 339,16	3 206 331,77		0,10	
1001	444 333,92	3 206 361,94		0,10	
1002	444 328,59	3 206 397,83		0,10	
1003	444 419,63	3 206 679,84	Аналитический метод	0,10	—
1004	444 526,46	3 206 936,97		0,10	
1005	444 866,27	3 207 196,92		0,10	
1006	444 917,09	3 207 577,47		0,10	
1007	444 964,45	3 207 824,82		0,10	
1008	444 977,81	3 207 849,71		0,10	
1009	444 991,80	3 207 842,11		0,10	
1010	445 013,27	3 207 881,66		0,10	
1011	444 998,92	3 207 889,46		0,10	
1012	445 227,51	3 208 322,30		0,10	
1013	445 258,76	3 208 355,97		0,10	
1014	445 297,64	3 208 432,42		0,10	
1015	445 308,93	3 208 473,61		0,10	
1016	445 837,48	3 209 490,11		0,10	
1017	445 855,63	3 209 535,56		0,10	
1018	445 956,85	3 209 902,29		0,10	
1019	446 102,43	3 210 499,42		0,10	
1020	446 296,46	3 211 273,58		0,10	
1021	446 543,96	3 211 920,40		0,10	
1022	446 582,47	3 212 019,32		0,10	
1023	447 073,83	3 213 300,73		0,10	
1024	447 293,76	3 213 664,25		0,10	
1025	447 720,32	3 214 352,07		0,10	
1026	448 341,00	3 215 329,55		0,10	
1027	448 541,02	3 215 592,63		0,10	
1028	449 779,20	3 217 109,23		0,10	
1029	449 809,96	3 217 165,12		0,10	
1030	450 307,16	3 218 586,96		0,10	

Раздел 2

Сведения о местоположении границ объекта					
1	2	3	4	5	6
1031	450 552,89	3 219 290,92		0,10	
1032	450 570,66	3 219 343,55		0,10	
1033	450 588,03	3 219 402,81		0,10	
1034	450 598,18	3 219 461,28		0,10	
1035	450 628,23	3 219 762,98		0,10	
1036	450 648,56	3 219 949,73		0,10	
1037	450 660,90	3 220 048,55		0,10	
1038	450 669,03	3 220 132,29		0,10	
1039	450 681,40	3 220 278,89		0,10	
1040	450 706,63	3 220 397,13		0,10	
1041	450 715,94	3 220 407,18		0,10	
1042	450 720,57	3 220 428,92		0,10	
1043	450 745,61	3 220 766,53		0,10	
1044	450 765,01	3 220 954,10		0,10	
1045	450 784,36	3 221 064,68		0,10	
1046	450 958,47	3 221 586,42		0,10	
1047	450 972,28	3 221 645,36		0,10	
1048	451 009,69	3 221 769,19		0,10	
1049	451 243,56	3 222 436,39		0,10	
1050	451 418,84	3 222 622,88		0,10	
1051	451 409,53	3 222 923,18		0,10	
1052	451 625,72	3 223 153,20		0,10	
1053	451 618,57	3 223 383,70		0,10	
1054	451 932,52	3 223 396,81		0,10	
1055	451 932,96	3 223 362,10		0,10	
1056	451 929,33	3 223 361,95		0,10	
1057	451 931,54	3 223 309,00		0,10	
1058	451 987,49	3 223 311,33	Аналитический метод	0,10	—
1059	451 986,77	3 223 328,75		0,10	
1060	452 053,40	3 223 331,53		0,10	
1061	452 053,15	3 223 337,53		0,10	
1062	451 986,52	3 223 334,74		0,10	
1063	451 985,28	3 223 364,29		0,10	
1064	451 963,36	3 223 363,38		0,10	
1065	451 963,16	3 223 377,30		0,10	
1066	451 963,32	3 223 394,50		0,10	
1067	452 092,78	3 223 440,03		0,10	
1068	451 977,40	3 223 436,72		0,10	
1069	451 877,26	3 223 433,86		0,10	
1070	451 819,00	3 223 432,19		0,10	
1071	451 920,53	3 223 402,31		0,10	
1072	451 618,38	3 223 389,70		0,10	
1073	451 617,65	3 223 413,32		0,10	
1074	451 604,65	3 223 413,07		0,10	
1075	451 604,25	3 223 426,05		0,10	
1076	451 581,37	3 223 425,39		0,10	
1077	451 572,23	3 223 424,99		0,10	
1078	451 580,16	3 223 170,44		0,10	
1079	451 363,97	3 222 940,41		0,10	
1080	451 373,28	3 222 640,12		0,10	
1081	451 204,24	3 222 460,26		0,10	
1082	450 966,89	3 221 783,13		0,10	
1083	450 928,79	3 221 657,01		0,10	
1084	450 915,13	3 221 598,70		0,10	
1085	450 740,61	3 221 075,74		0,10	

Раздел 2

Сведения о местоположении границ объекта					
1	2	3	4	5	6
1086	450 720,42	3 220 960,30		0,10	
1087	450 700,78	3 220 770,51		0,10	
1088	450 675,91	3 220 435,24		0,10	
1089	450 672,39	3 220 418,74		0,10	
1090	450 663,04	3 220 408,46		0,10	
1091	450 636,79	3 220 285,51		0,10	
1092	450 624,21	3 220 136,36		0,10	
1093	450 616,17	3 220 053,51		0,10	
1094	450 603,87	3 219 954,95		0,10	
1095	450 583,47	3 219 767,65		0,10	
1096	450 553,56	3 219 467,37		0,10	
1097	450 545,45	3 219 420,63		0,10	
1098	450 546,46	3 219 420,40		0,10	
1099	450 546,01	3 219 418,36		0,10	
1100	450 545,09	3 219 418,56		0,10	
1101	450 544,13	3 219 413,02		0,10	
1102	450 527,73	3 219 357,08		0,10	
1103	450 510,33	3 219 305,53		0,10	
1104	450 264,68	3 218 601,79		0,10	
1105	449 770,67	3 217 189,05		0,10	
1106	449 771,48	3 217 188,67		0,10	
1107	449 770,60	3 217 186,77		0,10	
1108	449 769,95	3 217 187,07		0,10	
1109	449 768,73	3 217 183,53		0,10	
1110	449 741,75	3 217 134,51		0,10	
1111	448 664,97	3 215 815,55		0,10	
1112	448 666,14	3 215 814,60		0,10	
1113	448 664,83	3 215 812,98	Аналитический метод	0,10	—
1114	448 663,65	3 215 813,93		0,10	
1115	448 505,47	3 215 620,24		0,10	
1116	448 304,58	3 215 356,01		0,10	
1117	447 681,63	3 214 375,09		0,10	
1118	447 252,11	3 213 682,48		0,10	
1119	447 033,25	3 213 320,58		0,10	
1120	446 253,47	3 211 287,15		0,10	
1121	446 058,74	3 210 510,22		0,10	
1122	445 913,29	3 209 913,60		0,10	
1123	445 812,92	3 209 549,95		0,10	
1124	445 799,35	3 209 516,01		0,10	
1125	445 768,61	3 209 455,10		0,10	
1126	445 266,79	3 208 490,12		0,10	
1127	445 255,45	3 208 448,73		0,10	
1128	445 221,50	3 208 381,98		0,10	
1129	445 190,49	3 208 348,56		0,10	
1130	444 960,58	3 207 913,23		0,10	
1131	444 949,43	3 207 916,31		0,10	
1132	444 930,22	3 207 926,74		0,10	
1133	444 908,75	3 207 887,19		0,10	
1134	444 938,34	3 207 871,13		0,10	
1135	444 921,36	3 207 839,05		0,10	
1136	444 872,65	3 207 584,68		0,10	
1137	444 824,13	3 207 221,34		0,10	
1138	444 489,54	3 206 965,38		0,10	
1139	444 377,37	3 206 695,41		0,10	
1140	444 282,45	3 206 401,38		0,10	

Раздел 2

Сведения о местоположении границ объекта					
1	2	3	4	5	6
1141	444 282,67	3 206 399,99		0,10	
1142	444 179,06	3 206 404,48		0,10	
1143	444 154,62	3 206 413,22		0,10	
1144	444 152,60	3 206 407,57		0,10	
1145	444 177,89	3 206 398,53		0,10	
1146	444 283,64	3 206 393,93		0,10	
1147	444 288,34	3 206 364,51		0,10	
1148	444 292,75	3 206 334,39		0,10	
1149	444 322,34	3 206 151,97		0,10	
1150	444 334,67	3 206 074,84		0,10	
1151	443 806,02	3 205 645,48		0,10	
1152	442 857,62	3 204 333,65		0,10	
1153	442 840,28	3 204 164,99		0,10	
1154	442 669,45	3 204 088,47		0,10	
1155	442 607,77	3 204 003,19		0,10	
1156	442 612,47	3 203 999,68		0,10	
1157	442 611,22	3 203 998,00		0,10	
1158	442 606,55	3 204 001,50		0,10	
1159	442 573,75	3 203 956,15		0,10	
1160	442 575,03	3 203 955,15		0,10	
1161	442 573,76	3 203 953,50		0,10	
1162	442 572,52	3 203 954,44		0,10	
1163	442 467,43	3 203 809,14		0,10	
1164	442 438,25	3 203 770,15		0,10	
1165	442 279,58	3 203 363,57		0,10	
1166	441 841,92	3 202 455,44		0,10	
1167	441 678,40	3 202 486,43		0,10	
1168	441 680,58	3 202 500,63	Аналитический метод	0,10	—
1169	441 636,09	3 202 507,45		0,10	
1170	441 634,15	3 202 494,82		0,10	
1171	441 608,44	3 202 499,69		0,10	
1172	441 602,33	3 202 469,00		0,10	
1173	441 599,72	3 202 455,53		0,10	
1174	441 627,33	3 202 450,30		0,10	
1175	441 621,78	3 202 414,09		0,10	
1176	441 666,28	3 202 407,27		0,10	
1177	441 671,59	3 202 441,91		0,10	
1178	441 867,47	3 202 404,80		0,10	
1179	442 320,87	3 203 345,59		0,10	
1180	442 353,24	3 203 429,37		0,10	
1181	442 359,16	3 203 427,10		0,10	
1182	442 362,86	3 203 436,68		0,10	
1183	442 364,47	3 203 435,49		0,10	
1184	442 367,63	3 203 433,74		0,10	
1185	442 383,91	3 203 427,53		0,10	
1186	442 390,00	3 203 426,71		0,10	
1187	442 396,06	3 203 427,77		0,10	
1188	442 401,50	3 203 430,63		0,10	
1189	442 405,83	3 203 435,00		0,10	
1190	442 408,74	3 203 440,73		0,10	
1191	442 416,32	3 203 460,46		0,10	
1192	442 417,01	3 203 463,05		0,10	
1193	442 417,45	3 203 466,82		0,10	
1194	442 417,13	3 203 469,94		0,10	
1195	442 416,52	3 203 472,64		0,10	

Раздел 2

Сведения о местоположении границ объекта					
1	2	3	4	5	6
1196	442 419,60	3 203 480,63		0,10	
1197	442 419,52	3 203 482,16		0,10	
1198	442 539,55	3 203 488,01		0,10	
1199	442 564,35	3 203 489,44		0,10	
1200	442 644,53	3 203 493,50		0,10	
1201	442 680,65	3 203 495,14		0,10	
1202	442 709,28	3 203 496,00		0,10	
1203	442 723,80	3 203 495,94		0,10	
1204	442 733,25	3 203 495,76		0,10	
1205	442 733,14	3 203 491,82		0,10	
1206	442 729,34	3 203 492,00		0,10	
1207	442 729,05	3 203 486,01		0,10	
1208	442 735,71	3 203 485,67		0,10	
1209	442 735,79	3 203 480,54		0,10	
1210	442 741,79	3 203 480,63		0,10	
1211	442 741,63	3 203 491,41		0,10	
1212	442 739,15	3 203 491,53		0,10	
1213	442 739,25	3 203 495,64		0,10	
1214	442 747,30	3 203 495,60		0,10	
1215	442 755,95	3 203 495,31		0,10	
1216	442 761,52	3 203 494,82		0,10	
1217	442 766,28	3 203 494,08		0,10	
1218	442 770,71	3 203 493,11		0,10	
1219	442 775,42	3 203 491,64		0,10	
1220	442 780,44	3 203 489,52		0,10	
1221	442 784,33	3 203 487,40		0,10	
1222	442 787,55	3 203 485,32		0,10	
1223	442 792,10	3 203 481,78	Аналитический метод	0,10	—
1224	442 794,97	3 203 479,16		0,10	
1225	442 798,23	3 203 475,73		0,10	
1226	442 801,92	3 203 470,72		0,10	
1227	442 803,65	3 203 467,84		0,10	
1228	442 805,74	3 203 463,71		0,10	
1229	442 807,28	3 203 459,96		0,10	
1230	442 808,30	3 203 456,83		0,10	
1231	442 809,63	3 203 451,28		0,10	
1232	442 810,77	3 203 444,36		0,10	
1233	442 811,27	3 203 438,91		0,10	
1234	442 811,60	3 203 432,42		0,10	
1235	442 810,27	3 203 422,60		0,10	
1236	442 810,93	3 203 392,45		0,10	
1237	442 812,60	3 203 382,49		0,10	
1238	442 813,23	3 203 347,48		0,10	
1239	442 814,11	3 203 313,57		0,10	
1240	442 816,35	3 203 209,53		0,10	
1241	442 819,47	3 203 092,33		0,10	
1242	442 820,77	3 203 032,72		0,10	
1243	442 819,59	3 203 022,69		0,10	
1244	442 820,30	3 202 992,57		0,10	
1245	442 821,91	3 202 982,61		0,10	
1246	442 822,26	3 202 961,73		0,10	
1247	442 821,30	3 202 945,42		0,10	
1248	442 822,75	3 202 929,82		0,10	
1249	442 824,12	3 202 878,05		0,10	
1250	442 826,02	3 202 786,26		0,10	

Раздел 2

Сведения о местоположении границ объекта					
1	2	3	4	5	6
1251	442 828,50	3 202 641,62		0,10	
1252	442 829,22	3 202 607,76		0,10	
1253	442 829,94	3 202 582,81		0,10	
1254	442 828,79	3 202 572,79		0,10	
1255	442 829,71	3 202 542,65		0,10	
1256	442 831,49	3 202 532,69		0,10	
1257	442 832,12	3 202 510,95		0,10	
1258	442 833,26	3 202 459,80		0,10	
1259	442 834,38	3 202 424,70		0,10	
1260	442 835,33	3 202 378,35		0,10	
1261	442 836,67	3 202 347,92		0,10	
1262	442 836,72	3 202 326,42		0,10	
1263	442 837,91	3 202 259,87		0,10	
1264	442 838,07	3 202 230,31		0,10	
1265	442 840,83	3 202 132,95		0,10	
1266	442 839,58	3 202 122,93		0,10	
1267	442 840,25	3 202 092,78		0,10	
1268	442 841,95	3 202 082,82		0,10	
1269	442 842,45	3 202 064,61		0,10	
1270	442 842,08	3 202 052,22		0,10	
1271	442 840,68	3 202 042,09		0,10	
1272	442 839,89	3 202 038,42		0,10	
1273	442 838,42	3 202 033,68		0,10	
1274	442 836,57	3 202 029,22		0,10	
1275	442 834,48	3 202 025,23		0,10	
1276	442 831,51	3 202 020,66		0,10	
1277	442 828,42	3 202 016,79		0,10	
1278	442 826,22	3 202 014,42	Аналитический метод	0,10	—
1279	442 823,83	3 202 012,15		0,10	
1280	442 819,83	3 202 008,91		0,10	
1281	442 815,17	3 202 005,88		0,10	
1282	442 811,42	3 202 003,93		0,10	
1283	442 809,63	3 202 003,13		0,10	
1284	442 805,05	3 202 001,59		0,10	
1285	442 798,62	3 202 000,17		0,10	
1286	442 793,50	3 201 999,38		0,10	
1287	442 787,14	3 201 998,88		0,10	
1288	442 779,70	3 201 998,59		0,10	
1289	442 742,63	3 201 997,56		0,10	
1290	442 712,64	3 201 998,10		0,10	
1291	442 696,82	3 201 998,98		0,10	
1292	442 673,48	3 202 000,53		0,10	
1293	442 627,20	3 202 004,68		0,10	
1294	442 626,22	3 202 014,42		0,10	
1295	442 622,56	3 202 014,80		0,10	
1296	442 619,98	3 202 005,31		0,10	
1297	442 597,78	3 202 007,24		0,10	
1298	442 569,73	3 202 008,94		0,10	
1299	442 532,70	3 202 010,83		0,10	
1300	442 493,21	3 202 012,33		0,10	
1301	442 483,27	3 202 014,14		0,10	
1302	442 453,14	3 202 015,28		0,10	
1303	442 443,09	3 202 014,22		0,10	
1304	442 236,82	3 202 021,78		0,10	
1305	442 152,32	3 202 025,25		0,10	

Раздел 2

Сведения о местоположении границ объекта					
1	2	3	4	5	6
1306	442 131,81	3 202 026,41	Аналитический метод	0,10	—
1307	442 117,80	3 202 027,44		0,10	
1308	442 117,82	3 202 028,41		0,10	
1309	442 078,15	3 202 030,04		0,10	
1310	442 023,15	3 202 031,59		0,10	
1311	442 013,56	3 202 031,68		0,10	
1312	442 003,72	3 202 033,33		0,10	
1313	441 973,58	3 202 034,02		0,10	
1314	441 963,44	3 202 032,79		0,10	
1315	441 939,43	3 202 033,13		0,10	
1316	441 913,56	3 202 034,25		0,10	
1317	441 886,28	3 202 035,74		0,10	
1318	441 860,05	3 202 037,47		0,10	
1319	441 838,91	3 202 039,64		0,10	
1320	441 824,46	3 202 041,31		0,10	
1321	441 801,46	3 202 044,15		0,10	
1322	441 797,17	3 202 044,67		0,10	
1323	441 794,47	3 202 045,00		0,10	
1324	441 792,43	3 202 045,58		0,10	
1325	441 790,52	3 202 046,51		0,10	
1326	441 788,80	3 202 047,75		0,10	
1327	441 787,32	3 202 049,27		0,10	
1328	441 786,13	3 202 051,02		0,10	
1329	441 785,26	3 202 052,95		0,10	
1330	441 784,73	3 202 055,00		0,10	
1331	441 784,19	3 202 061,22		0,10	
1332	441 775,70	3 202 061,64		0,10	
1333	441 760,89	3 202 049,43		0,10	
1334	441 569,88	3 202 075,58		0,10	
1335	441 550,14	3 202 189,70		0,10	
1336	441 533,33	3 202 096,08		0,10	
1337	441 517,23	3 201 979,98		0,10	
824	441 514,44	3 201 947,04		0,10	
Зона 1(5)					
1338	430 921,90	3 197 343,83	Аналитический метод	0,10	—
1339	431 084,16	3 197 112,47		0,10	
1340	431 105,81	3 197 098,84		0,10	
1341	431 165,00	3 197 042,63		0,10	
1342	431 227,80	3 197 108,77		0,10	
1343	431 658,24	3 197 487,41		0,10	
1344	432 103,99	3 197 795,58		0,10	
1345	432 248,34	3 197 897,38		0,10	
1346	432 354,36	3 197 963,65		0,10	
1347	432 454,55	3 198 035,47		0,10	
1348	432 506,67	3 198 068,95		0,10	
1349	432 655,78	3 198 169,94		0,10	
1350	432 741,31	3 198 227,29		0,10	
1351	432 763,23	3 198 242,19		0,10	
1352	432 821,04	3 198 274,43		0,10	
1353	433 470,44	3 198 715,64		0,10	
1354	433 798,82	3 198 939,17		0,10	
1355	433 839,24	3 198 973,59		0,10	
1356	434 210,89	3 199 226,23		0,10	
1357	434 249,02	3 199 251,29		0,10	
1358	434 678,43	3 199 531,23		0,10	

Раздел 2

Сведения о местоположении границ объекта					
1	2	3	4	5	6
1359	435 345,32	3 199 993,71		0,10	
1360	435 375,09	3 200 016,01		0,10	
1361	435 718,91	3 200 275,41		0,10	
1362	435 808,27	3 200 335,31		0,10	
1363	435 828,82	3 200 350,82		0,10	
1364	436 052,97	3 200 488,85		0,10	
1365	436 348,13	3 200 629,88		0,10	
1366	436 465,50	3 200 656,21		0,10	
1367	436 498,35	3 200 669,94		0,10	
1368	436 561,14	3 200 619,09		0,10	
1369	436 517,71	3 200 580,13		0,10	
1370	436 573,13	3 200 518,34		0,10	
1371	436 589,66	3 200 533,01		0,10	
1372	436 599,82	3 200 521,70		0,10	
1373	436 629,51	3 200 548,34		0,10	
1374	436 563,86	3 200 621,53		0,10	
1375	436 564,00	3 200 623,21		0,10	
1376	436 503,59	3 200 672,13		0,10	
1377	436 582,77	3 200 705,26		0,10	
1378	436 697,43	3 200 753,76		0,10	
1379	436 759,52	3 200 779,21		0,10	
1380	436 850,52	3 200 817,27		0,10	
1381	436 900,81	3 200 850,93		0,10	
1382	437 238,80	3 201 003,88		0,10	
1383	437 991,80	3 201 140,97		0,10	
1384	438 582,44	3 201 260,19		0,10	
1385	439 070,47	3 201 548,95		0,10	
1386	440 095,30	3 202 156,25	Аналитический метод	0,10	—
1387	440 789,08	3 202 566,95		0,10	
1388	440 999,84	3 202 569,22		0,10	
1389	441 581,60	3 202 458,97		0,10	
1390	441 584,16	3 202 472,13		0,10	
1391	441 587,71	3 202 490,38		0,10	
1392	441 579,69	3 202 491,90		0,10	
1393	441 581,45	3 202 504,80		0,10	
1394	441 003,82	3 202 614,27		0,10	
1395	440 775,72	3 202 611,80		0,10	
1396	440 475,54	3 202 433,64		0,10	
1397	440 101,39	3 202 212,18		0,10	
1398	439 063,22	3 201 596,96		0,10	
1399	438 742,64	3 201 407,26		0,10	
1400	438 742,29	3 201 407,64		0,10	
1401	438 735,34	3 201 403,38		0,10	
1402	438 605,67	3 201 326,22		0,10	
1403	438 566,08	3 201 302,80		0,10	
1404	438 053,98	3 201 199,43		0,10	
1405	437 954,66	3 201 179,95		0,10	
1406	437 225,30	3 201 047,16		0,10	
1407	436 878,87	3 200 890,39		0,10	
1408	436 829,12	3 200 857,10		0,10	
1409	436 451,79	3 200 699,25		0,10	
1410	436 333,25	3 200 672,66		0,10	
1411	436 031,42	3 200 528,43		0,10	
1412	435 803,41	3 200 388,02		0,10	
1413	435 781,17	3 200 371,24		0,10	

Раздел 2

Сведения о местоположении границ объекта					
1	2	3	4	5	6
1414	435 691,81	3 200 311,34	Аналитический метод	0,10	—
1415	435 321,55	3 200 031,99		0,10	
1416	434 653,31	3 199 568,58		0,10	
1417	434 193,25	3 199 268,65		0,10	
1418	434 079,86	3 199 191,56		0,10	
1419	434 080,63	3 199 190,42		0,10	
1420	434 078,90	3 199 189,24		0,10	
1421	434 078,12	3 199 190,39		0,10	
1422	433 874,21	3 199 051,77		0,10	
1423	433 874,68	3 199 051,07		0,10	
1424	433 872,95	3 199 049,90		0,10	
1425	433 872,48	3 199 050,59		0,10	
1426	433 813,95	3 199 010,81		0,10	
1427	433 769,81	3 198 973,57		0,10	
1428	432 799,02	3 198 313,68		0,10	
1429	432 737,94	3 198 279,41		0,10	
1430	432 715,65	3 198 264,26		0,10	
1431	432 654,05	3 198 222,96		0,10	
1432	432 481,89	3 198 106,52		0,10	
1433	432 429,70	3 198 072,88		0,10	
1434	432 377,06	3 198 035,44		0,10	
1435	432 329,04	3 198 000,87		0,10	
1436	432 223,17	3 197 934,72		0,10	
1437	432 048,80	3 197 811,94		0,10	
1438	431 984,56	3 197 767,66		0,10	
1439	431 641,71	3 197 529,37		0,10	
1440	431 630,49	3 197 522,94		0,10	
1441	431 196,56	3 197 141,22		0,10	
1442	431 163,35	3 197 106,25		0,10	
1443	431 123,07	3 197 144,50		0,10	
1444	430 962,90	3 197 372,95		0,10	
1338	430 921,90	3 197 343,83		0,10	
Зона 1(6)					
1445	422 527,95	3 194 491,45	Аналитический метод	0,10	—
1446	422 528,43	3 194 668,31		0,10	
1447	422 546,08	3 194 726,23		0,10	
1448	422 545,71	3 194 770,27		0,10	
1449	422 510,77	3 194 769,97		0,10	
1450	422 510,76	3 194 776,21		0,10	
1451	422 510,72	3 194 814,97		0,10	
1452	422 712,06	3 194 816,75		0,10	
1453	422 838,93	3 194 888,28		0,10	
1454	424 430,71	3 195 094,05		0,10	
1455	424 490,87	3 195 103,21		0,10	
1456	424 493,84	3 195 105,38		0,10	
1457	424 493,98	3 195 104,69		0,10	
1458	424 500,01	3 195 105,44		0,10	
1459	424 499,27	3 195 109,35		0,10	
1460	425 183,40	3 195 610,16		0,10	
1461	425 685,19	3 195 982,13		0,10	
1462	425 723,65	3 196 003,18		0,10	
1463	426 488,94	3 196 570,49		0,10	
1464	426 722,95	3 196 735,84		0,10	
1465	426 771,76	3 196 777,68		0,10	
1466	426 952,99	3 196 905,73		0,10	

Раздел 2

Сведения о местоположении границ объекта					
1	2	3	4	5	6
1467	427 065,65	3 196 989,30		0,10	
1468	427 136,11	3 197 034,37		0,10	
1469	427 159,02	3 197 051,09		0,10	
1470	427 444,34	3 197 262,74		0,10	
1471	427 506,15	3 197 308,42		0,10	
1472	427 627,40	3 197 338,34		0,10	
1473	427 806,52	3 197 510,41		0,10	
1474	427 886,63	3 197 587,04		0,10	
1475	428 028,36	3 197 688,75		0,10	
1476	428 202,90	3 197 692,17		0,10	
1477	428 556,64	3 197 691,76		0,10	
1478	429 010,19	3 197 694,87		0,10	
1479	429 350,57	3 197 694,39		0,10	
1480	429 859,60	3 197 700,63		0,10	
1481	430 683,94	3 197 705,95		0,10	
1482	430 759,77	3 197 662,68		0,10	
1483	430 950,28	3 197 390,96		0,10	
1484	430 909,27	3 197 361,84		0,10	
1485	430 722,39	3 197 628,31		0,10	
1486	430 712,35	3 197 637,93		0,10	
1487	430 672,14	3 197 660,88		0,10	
1488	429 860,02	3 197 655,63		0,10	
1489	429 350,81	3 197 649,39		0,10	
1490	429 010,31	3 197 649,87		0,10	
1491	428 557,92	3 197 646,77		0,10	
1492	428 203,21	3 197 647,17		0,10	
1493	428 042,95	3 197 643,97		0,10	
1494	427 917,95	3 197 554,72	Аналитический метод	0,10	—
1495	427 814,61	3 197 455,78		0,10	
1496	427 806,70	3 197 463,55		0,10	
1497	427 803,93	3 197 463,54		0,10	
1498	427 791,79	3 197 451,88		0,10	
1499	427 801,07	3 197 442,77		0,10	
1500	427 649,88	3 197 297,54		0,10	
1501	427 525,52	3 197 266,85		0,10	
1502	427 185,69	3 197 014,84		0,10	
1503	427 162,63	3 196 998,01		0,10	
1504	427 091,23	3 196 952,24		0,10	
1505	426 979,39	3 196 869,27		0,10	
1506	426 799,39	3 196 742,10		0,10	
1507	426 748,92	3 196 699,09		0,10	
1508	426 514,04	3 196 533,07		0,10	
1509	425 750,45	3 195 967,03		0,10	
1510	425 709,50	3 195 944,14		0,10	
1511	425 210,09	3 195 573,93		0,10	
1512	424 508,55	3 195 060,38		0,10	
1513	424 436,99	3 195 049,48		0,10	
1514	422 853,40	3 194 844,77		0,10	
1515	422 724,06	3 194 771,86		0,10	
1516	422 553,71	3 194 770,33		0,10	
1517	422 554,09	3 194 725,07		0,10	
1518	422 536,42	3 194 667,11		0,10	
1519	422 535,76	3 194 417,99		0,10	
1520	422 553,13	3 194 417,91		0,10	
1521	422 554,33	3 194 417,73		0,10	

Раздел 2

Сведения о местоположении границ объекта					
1	2	3	4	5	6
1522	422 554,33	3 194 430,31	Аналитический метод	0,10	—
1523	422 563,02	3 194 430,31		0,10	
1524	422 563,03	3 194 504,77		0,10	
1525	422 557,53	3 194 504,71		0,10	
1526	422 557,53	3 194 512,71		0,10	
1527	422 613,53	3 194 512,71		0,10	
1528	422 613,53	3 194 504,71		0,10	
1529	422 571,03	3 194 504,71		0,10	
1530	422 571,02	3 194 430,31		0,10	
1531	422 617,36	3 194 430,31		0,10	
1532	422 617,36	3 194 370,31		0,10	
1533	422 554,33	3 194 370,31		0,10	
1534	422 554,32	3 194 376,57		0,10	
1535	422 546,22	3 194 376,81		0,10	
1536	422 546,18	3 194 389,02		0,10	
1537	422 545,77	3 194 390,84		0,10	
1538	422 544,68	3 194 392,36		0,10	
1539	422 543,10	3 194 393,36		0,10	
1540	422 541,26	3 194 393,67		0,10	
1541	422 539,16	3 194 393,85		0,10	
1542	422 536,85	3 194 393,79		0,10	
1543	422 534,59	3 194 393,30		0,10	
1544	422 532,13	3 194 392,23		0,10	
1545	422 530,97	3 194 391,48		0,10	
1546	422 530,98	3 194 389,70		0,10	
1547	422 529,03	3 194 389,68		0,10	
1445	422 527,95	3 194 491,45		0,10	
Зона 1(7)					
1548	412 109,93	3 189 546,57	Аналитический метод	0,10	—
1549	412 262,95	3 189 700,65		0,10	
1550	413 626,08	3 189 705,40		0,10	
1551	414 174,28	3 189 972,65		0,10	
1552	414 297,01	3 189 995,87		0,10	
1553	414 498,39	3 190 106,41		0,10	
1554	414 579,95	3 190 163,35		0,10	
1555	414 881,99	3 190 324,42		0,10	
1556	415 628,95	3 190 761,20		0,10	
1557	415 659,78	3 190 776,39		0,10	
1558	415 687,35	3 190 796,56		0,10	
1559	415 721,85	3 190 829,41		0,10	
1560	416 022,58	3 191 050,20		0,10	
1561	416 060,49	3 191 081,75		0,10	
1562	416 061,90	3 191 083,80		0,10	
1563	416 062,58	3 191 083,49		0,10	
1564	416 593,33	3 191 525,21		0,10	
1565	416 632,69	3 191 558,57		0,10	
1566	416 697,24	3 191 605,52		0,10	
1567	417 420,52	3 192 218,46		0,10	
1568	417 421,86	3 192 216,86		0,10	
1569	417 423,47	3 192 218,20		0,10	
1570	417 422,13	3 192 219,81		0,10	
1571	417 509,00	3 192 293,46		0,10	
1572	417 510,91	3 192 291,17		0,10	
1573	417 512,52	3 192 292,51		0,10	
1574	417 510,60	3 192 294,81		0,10	

Раздел 2

Сведения о местоположении границ объекта					
1	2	3	4	5	6
1575	417 529,81	3 192 311,09		0,10	
1576	417 528,08	3 192 313,15		0,10	
1577	417 547,61	3 192 329,60		0,10	
1578	417 549,08	3 192 327,86		0,10	
1579	417 553,03	3 192 331,21		0,10	
1580	417 555,44	3 192 328,33		0,10	
1581	417 557,04	3 192 329,66		0,10	
1582	417 554,65	3 192 332,53		0,10	
1583	417 561,45	3 192 338,28		0,10	
1584	417 539,70	3 192 364,87		0,10	
1585	417 482,22	3 192 320,74		0,10	
1586	417 480,36	3 192 323,01		0,10	
1587	417 477,91	3 192 321,01		0,10	
1588	417 479,71	3 192 318,80		0,10	
1589	417 472,33	3 192 313,15		0,10	
1590	417 469,69	3 192 318,69		0,10	
1591	417 540,65	3 192 373,17		0,10	
1592	417 566,04	3 192 342,16		0,10	
1593	417 597,39	3 192 368,56		0,10	
1594	417 598,33	3 192 367,43		0,10	
1595	417 599,94	3 192 368,77		0,10	
1596	417 599,00	3 192 369,90		0,10	
1597	417 641,74	3 192 405,92		0,10	
1598	417 642,86	3 192 404,59		0,10	
1599	417 644,46	3 192 405,93		0,10	
1600	417 643,34	3 192 407,27		0,10	
1601	417 686,79	3 192 442,43		0,10	
1602	417 687,38	3 192 441,74	Аналитический метод	0,10	—
1603	417 688,99	3 192 443,08		0,10	
1604	417 688,44	3 192 443,76		0,10	
1605	417 881,57	3 192 600,05		0,10	
1606	417 941,49	3 192 656,26		0,10	
1607	417 953,46	3 192 665,95		0,10	
1608	417 954,53	3 192 664,68		0,10	
1609	417 956,13	3 192 666,02		0,10	
1610	417 955,10	3 192 667,25		0,10	
1611	417 998,37	3 192 702,64		0,10	
1612	417 999,05	3 192 701,83		0,10	
1613	418 000,66	3 192 703,17		0,10	
1614	417 999,99	3 192 703,98		0,10	
1615	418 043,16	3 192 739,49		0,10	
1616	418 043,58	3 192 738,99		0,10	
1617	418 045,18	3 192 740,33		0,10	
1618	418 044,77	3 192 740,82		0,10	
1619	418 088,10	3 192 776,14		0,10	
1620	418 089,55	3 192 777,68		0,10	
1621	418 267,05	3 192 923,74		0,10	
1622	418 267,82	3 192 922,82		0,10	
1623	418 269,43	3 192 924,15		0,10	
1624	418 268,68	3 192 925,06		0,10	
1625	418 471,12	3 193 091,66		0,10	
1626	418 647,86	3 193 187,09		0,10	
1627	419 362,36	3 193 596,21		0,10	
1628	420 092,75	3 194 001,36		0,10	
1629	420 419,04	3 194 188,78		0,10	

Раздел 2

Сведения о местоположении границ объекта					
1	2	3	4	5	6
1630	420 475,37	3 194 214,21		0,10	
1631	420 531,80	3 194 246,62		0,10	
1632	420 551,71	3 194 261,69		0,10	
1633	421 556,10	3 194 692,43		0,10	
1634	422 139,09	3 194 787,88		0,10	
1635	422 168,64	3 194 786,64		0,10	
1636	422 332,08	3 194 813,39		0,10	
1637	422 491,72	3 194 814,80		0,10	
1638	422 491,76	3 194 776,03		0,10	
1639	422 491,76	3 194 769,79		0,10	
1640	422 335,94	3 194 768,43		0,10	
1641	422 171,81	3 194 741,39		0,10	
1642	422 141,81	3 194 742,72		0,10	
1643	421 568,79	3 194 648,91		0,10	
1644	420 574,23	3 194 222,39		0,10	
1645	420 554,22	3 194 207,60		0,10	
1646	420 497,78	3 194 175,19		0,10	
1647	420 439,56	3 194 148,66		0,10	
1648	420 114,87	3 193 962,17		0,10	
1649	419 384,45	3 193 557,01		0,10	
1650	418 670,91	3 193 148,44		0,10	
1651	418 496,34	3 193 054,14		0,10	
1652	418 000,94	3 192 646,48		0,10	
1653	417 971,08	3 192 622,32		0,10	
1654	417 909,87	3 192 565,07		0,10	
1655	417 671,99	3 192 372,56		0,10	
1656	417 660,73	3 192 363,03		0,10	
1657	417 675,45	3 192 366,60	Аналитический метод	0,10	—
1658	417 680,55	3 192 367,45		0,10	
1659	417 685,16	3 192 368,10		0,10	
1660	417 692,60	3 192 368,76		0,10	
1661	417 698,57	3 192 369,04		0,10	
1662	417 708,81	3 192 368,82		0,10	
1663	417 721,82	3 192 368,83		0,10	
1664	417 751,07	3 192 368,44		0,10	
1665	417 786,00	3 192 368,64		0,10	
1666	417 836,01	3 192 368,66		0,10	
1667	417 886,01	3 192 368,31		0,10	
1668	417 931,61	3 192 368,23		0,10	
1669	418 069,30	3 192 368,64		0,10	
1670	418 122,54	3 192 368,50		0,10	
1671	418 141,87	3 192 368,79		0,10	
1672	418 155,43	3 192 367,63		0,10	
1673	418 167,03	3 192 367,54		0,10	
1674	418 184,83	3 192 368,26		0,10	
1675	418 184,80	3 192 369,26		0,10	
1676	418 204,49	3 192 369,96		0,10	
1677	418 228,12	3 192 370,42		0,10	
1678	418 317,24	3 192 372,66		0,10	
1679	418 364,96	3 192 373,61		0,10	
1680	418 505,57	3 192 376,83		0,10	
1681	418 578,17	3 192 378,67		0,10	
1682	418 585,43	3 192 379,29		0,10	
1683	418 595,81	3 192 380,55		0,10	
1684	418 599,97	3 192 381,31		0,10	

Раздел 2

Сведения о местоположении границ объекта					
1	2	3	4	5	6
1685	418 607,32	3 192 383,21		0,10	
1686	418 616,56	3 192 386,45		0,10	
1687	418 629,43	3 192 391,51		0,10	
1688	418 643,86	3 192 397,52		0,10	
1689	418 647,38	3 192 398,83		0,10	
1690	418 652,57	3 192 400,60		0,10	
1691	418 657,74	3 192 401,94		0,10	
1692	418 662,98	3 192 402,91		0,10	
1693	418 663,10	3 192 402,27		0,10	
1694	418 673,06	3 192 403,10		0,10	
1695	418 688,45	3 192 403,11		0,10	
1696	418 692,59	3 192 403,39		0,10	
1697	418 696,39	3 192 405,10		0,10	
1698	418 699,53	3 192 408,44		0,10	
1699	418 701,07	3 192 412,75		0,10	
1700	418 702,80	3 192 429,81		0,10	
1701	418 711,29	3 192 429,55		0,10	
1702	418 712,01	3 192 414,71		0,10	
1703	418 713,18	3 192 410,40		0,10	
1704	418 716,03	3 192 406,97		0,10	
1705	418 720,04	3 192 405,03		0,10	
1706	418 724,50	3 192 404,93		0,10	
1707	418 731,76	3 192 406,42		0,10	
1708	418 737,86	3 192 408,05		0,10	
1709	418 750,13	3 192 412,33		0,10	
1710	418 775,58	3 192 423,14		0,10	
1711	418 779,46	3 192 425,96		0,10	
1712	418 779,10	3 192 426,82	Аналитический метод	0,10	—
1713	418 783,71	3 192 429,62		0,10	
1714	418 811,38	3 192 441,58		0,10	
1715	418 821,11	3 192 444,27		0,10	
1716	418 866,90	3 192 464,16		0,10	
1717	418 986,86	3 192 515,27		0,10	
1718	419 000,38	3 192 521,27		0,10	
1719	419 051,04	3 192 542,23		0,10	
1720	419 073,86	3 192 552,15		0,10	
1721	419 074,19	3 192 551,42		0,10	
1722	419 090,40	3 192 558,34		0,10	
1723	419 183,99	3 192 598,70		0,10	
1724	419 216,48	3 192 612,94		0,10	
1725	419 225,10	3 192 618,22		0,10	
1726	419 252,77	3 192 630,18		0,10	
1727	419 262,50	3 192 632,85		0,10	
1728	419 278,75	3 192 639,95		0,10	
1729	419 347,45	3 192 670,43		0,10	
1730	419 346,96	3 192 671,58		0,10	
1731	419 354,26	3 192 674,85		0,10	
1732	419 354,81	3 192 673,56		0,10	
1733	419 418,35	3 192 700,64		0,10	
1734	419 443,28	3 192 711,54		0,10	
1735	419 442,96	3 192 712,29		0,10	
1736	419 464,25	3 192 721,90		0,10	
1737	419 509,47	3 192 741,86		0,10	
1738	419 566,49	3 192 766,47		0,10	
1739	419 601,37	3 192 781,33		0,10	

Раздел 2

Сведения о местоположении границ объекта					
1	2	3	4	5	6
1740	419 665,81	3 192 808,47		0,10	
1741	419 674,45	3 192 813,69		0,10	
1742	419 702,18	3 192 825,52		0,10	
1743	419 711,94	3 192 828,12		0,10	
1744	419 735,09	3 192 837,95		0,10	
1745	419 801,44	3 192 866,73		0,10	
1746	419 803,73	3 192 868,43		0,10	
1747	419 805,43	3 192 870,70		0,10	
1748	419 806,43	3 192 873,37		0,10	
1749	419 806,63	3 192 876,21		0,10	
1750	419 806,43	3 192 878,51		0,10	
1751	419 805,05	3 192 885,02		0,10	
1752	419 802,14	3 192 894,11		0,10	
1753	419 809,60	3 192 897,31		0,10	
1754	419 820,48	3 192 882,08		0,10	
1755	419 822,85	3 192 880,35		0,10	
1756	419 825,62	3 192 879,36		0,10	
1757	419 828,55	3 192 879,20		0,10	
1758	419 831,40	3 192 879,86		0,10	
1759	419 839,22	3 192 882,66		0,10	
1760	419 845,28	3 192 884,52		0,10	
1761	419 850,72	3 192 885,97		0,10	
1762	419 858,63	3 192 887,68		0,10	
1763	419 866,47	3 192 888,98		0,10	
1764	419 874,99	3 192 889,89		0,10	
1765	419 882,59	3 192 890,16		0,10	
1766	419 889,10	3 192 890,16		0,10	
1767	419 889,10	3 192 889,57	Аналитический метод	0,10	—
1768	419 906,59	3 192 888,11		0,10	
1769	419 915,35	3 192 886,86		0,10	
1770	419 919,98	3 192 885,97		0,10	
1771	419 929,35	3 192 883,65		0,10	
1772	419 934,32	3 192 882,25		0,10	
1773	419 969,28	3 192 870,17		0,10	
1774	420 068,72	3 192 836,29		0,10	
1775	420 090,92	3 192 828,47		0,10	
1776	420 123,29	3 192 817,67		0,10	
1777	420 133,23	3 192 815,82		0,10	
1778	420 161,83	3 192 806,29		0,10	
1779	420 170,86	3 192 801,79		0,10	
1780	420 185,11	3 192 797,09		0,10	
1781	420 205,45	3 192 790,07		0,10	
1782	420 215,98	3 192 787,04		0,10	
1783	420 261,70	3 192 771,31		0,10	
1784	420 263,79	3 192 777,37		0,10	
1785	420 271,38	3 192 774,85		0,10	
1786	420 269,26	3 192 768,70		0,10	
1787	420 309,81	3 192 754,38		0,10	
1788	420 329,00	3 192 748,20		0,10	
1789	420 353,63	3 192 740,82		0,10	
1790	420 360,20	3 192 739,05		0,10	
1791	420 394,75	3 192 730,50		0,10	
1792	420 409,75	3 192 727,57		0,10	
1793	420 414,36	3 192 726,85		0,10	
1794	420 424,61	3 192 725,72		0,10	

Раздел 2

Сведения о местоположении границ объекта					
1	2	3	4	5	6
1795	420 429,95	3 192 725,43		0,10	
1796	420 440,22	3 192 725,16		0,10	
1797	420 445,43	3 192 725,61		0,10	
1798	420 480,40	3 192 727,09		0,10	
1799	420 485,01	3 192 727,07		0,10	
1800	420 488,06	3 192 726,89		0,10	
1801	420 491,66	3 192 726,47		0,10	
1802	420 496,21	3 192 725,59		0,10	
1803	420 500,36	3 192 724,13		0,10	
1804	420 501,98	3 192 723,31		0,10	
1805	420 504,72	3 192 722,64		0,10	
1806	420 507,45	3 192 723,34		0,10	
1807	420 509,54	3 192 725,23		0,10	
1808	420 510,49	3 192 727,88		0,10	
1809	420 519,00	3 192 727,91		0,10	
1810	420 519,76	3 192 711,34		0,10	
1811	420 520,02	3 192 709,13		0,10	
1812	420 520,49	3 192 706,96		0,10	
1813	420 521,17	3 192 704,85		0,10	
1814	420 522,05	3 192 702,81		0,10	
1815	420 524,37	3 192 699,31		0,10	
1816	420 533,43	3 192 687,24		0,10	
1817	420 537,16	3 192 683,46		0,10	
1818	420 539,93	3 192 681,29		0,10	
1819	420 542,71	3 192 679,55		0,10	
1820	420 545,37	3 192 678,29		0,10	
1821	420 547,91	3 192 677,29		0,10	
1822	420 551,00	3 192 676,37	Аналитический метод	0,10	—
1823	420 558,39	3 192 675,09		0,10	
1824	420 563,08	3 192 674,58		0,10	
1825	420 587,83	3 192 673,40		0,10	
1826	420 605,96	3 192 672,84		0,10	
1827	420 615,89	3 192 672,64		0,10	
1828	420 640,87	3 192 672,58		0,10	
1829	420 660,10	3 192 672,33		0,10	
1830	420 678,48	3 192 672,68		0,10	
1831	420 757,81	3 192 673,27		0,10	
1832	420 835,70	3 192 673,44		0,10	
1833	420 898,35	3 192 673,90		0,10	
1834	420 979,60	3 192 674,75		0,10	
1835	421 035,70	3 192 674,85		0,10	
1836	421 107,98	3 192 675,27		0,10	
1837	421 135,71	3 192 675,16		0,10	
1838	421 205,38	3 192 675,35		0,10	
1839	421 309,47	3 192 676,12		0,10	
1840	421 400,32	3 192 676,49		0,10	
1841	421 459,51	3 192 676,54		0,10	
1842	421 535,71	3 192 677,25		0,10	
1843	421 725,38	3 192 678,12		0,10	
1844	421 795,80	3 192 678,83		0,10	
1845	421 818,57	3 192 679,36		0,10	
1846	421 854,68	3 192 679,79		0,10	
1847	421 873,80	3 192 680,25		0,10	
1848	421 894,04	3 192 679,69		0,10	
1849	421 916,95	3 192 681,03		0,10	

Раздел 2

Сведения о местоположении границ объекта					
1	2	3	4	5	6
1850	421 935,66	3 192 681,39		0,10	
1851	421 962,66	3 192 681,59		0,10	
1852	421 962,62	3 192 688,06		0,10	
1853	421 970,62	3 192 688,13		0,10	
1854	421 970,64	3 192 681,63		0,10	
1855	422 011,36	3 192 681,77		0,10	
1856	422 035,67	3 192 681,69		0,10	
1857	422 085,22	3 192 682,20		0,10	
1858	422 184,27	3 192 682,70		0,10	
1859	422 214,99	3 192 683,21		0,10	
1860	422 382,01	3 192 685,13		0,10	
1861	422 435,67	3 192 685,42		0,10	
1862	422 480,82	3 192 685,37		0,10	
1863	422 487,34	3 192 685,57		0,10	
1864	422 530,20	3 192 758,40		0,10	
1865	422 529,83	3 192 732,89		0,10	
1866	422 527,00	3 192 660,44		0,10	
1867	422 526,88	3 192 603,99		0,10	
1868	422 526,88	3 192 603,78		0,10	
1869	422 526,88	3 192 603,23		0,10	
1870	422 487,37	3 192 675,12		0,10	
1871	422 480,87	3 192 675,39		0,10	
1872	422 382,13	3 192 673,90		0,10	
1873	422 313,97	3 192 673,37		0,10	
1874	422 215,10	3 192 672,25		0,10	
1875	422 184,38	3 192 672,14		0,10	
1876	422 085,34	3 192 670,49		0,10	
1877	422 035,88	3 192 669,95	Аналитический метод	0,10	—
1878	422 025,90	3 192 668,27		0,10	
1879	421 995,76	3 192 667,62		0,10	
1880	421 985,74	3 192 668,85		0,10	
1881	421 970,78	3 192 668,61		0,10	
1882	421 970,81	3 192 667,15		0,10	
1883	421 962,81	3 192 667,08		0,10	
1884	421 962,81	3 192 668,47		0,10	
1885	421 917,10	3 192 668,06		0,10	
1886	421 894,15	3 192 668,53		0,10	
1887	421 873,93	3 192 667,98		0,10	
1888	421 818,69	3 192 667,74		0,10	
1889	421 795,92	3 192 667,81		0,10	
1890	421 735,80	3 192 666,92		0,10	
1891	421 706,39	3 192 666,90		0,10	
1892	421 615,37	3 192 666,31		0,10	
1893	421 555,85	3 192 666,13		0,10	
1894	421 545,86	3 192 664,64		0,10	
1895	421 535,78	3 192 664,55		0,10	
1896	421 515,71	3 192 664,55		0,10	
1897	421 505,70	3 192 665,98		0,10	
1898	421 435,78	3 192 665,75		0,10	
1899	421 400,38	3 192 665,36		0,10	
1900	421 212,96	3 192 664,57		0,10	
1901	421 144,96	3 192 664,10		0,10	
1902	421 069,07	3 192 663,48		0,10	
1903	421 065,17	3 192 663,36		0,10	
1904	421 057,27	3 192 662,17		0,10	

Раздел 2

Сведения о местоположении границ объекта					
1	2	3	4	5	6
1905	421 053,19	3 192 661,93		0,10	
1906	421 028,99	3 192 661,83		0,10	
1907	421 024,89	3 192 661,89		0,10	
1908	421 016,98	3 192 663,10		0,10	
1909	420 989,18	3 192 662,87		0,10	
1910	420 835,76	3 192 662,58		0,10	
1911	420 757,87	3 192 662,01		0,10	
1912	420 660,15	3 192 661,89		0,10	
1913	420 635,75	3 192 661,65		0,10	
1914	420 615,69	3 192 662,03		0,10	
1915	420 605,57	3 192 661,03		0,10	
1916	420 587,29	3 192 662,23		0,10	
1917	420 575,44	3 192 662,80		0,10	
1918	420 562,54	3 192 664,86		0,10	
1919	420 557,65	3 192 665,03		0,10	
1920	420 551,98	3 192 665,46		0,10	
1921	420 548,96	3 192 665,88		0,10	
1922	420 544,80	3 192 666,78		0,10	
1923	420 541,29	3 192 668,37		0,10	
1924	420 530,22	3 192 674,36		0,10	
1925	420 528,48	3 192 674,64		0,10	
1926	420 526,72	3 192 674,55		0,10	
1927	420 525,02	3 192 674,09		0,10	
1928	420 523,46	3 192 673,27		0,10	
1929	420 522,02	3 192 672,06		0,10	
1930	420 520,89	3 192 670,55		0,10	
1931	420 520,21	3 192 669,05		0,10	
1932	420 519,84	3 192 667,45	Аналитический метод	0,10	—
1933	420 511,34	3 192 667,40		0,10	
1934	420 510,14	3 192 696,36		0,10	
1935	420 509,73	3 192 699,11		0,10	
1936	420 508,87	3 192 701,77		0,10	
1937	420 507,60	3 192 704,25		0,10	
1938	420 505,95	3 192 706,49		0,10	
1939	420 503,61	3 192 708,85		0,10	
1940	420 500,69	3 192 711,11		0,10	
1941	420 498,35	3 192 712,65		0,10	
1942	420 495,93	3 192 713,89		0,10	
1943	420 493,11	3 192 714,97		0,10	
1944	420 489,87	3 192 715,84		0,10	
1945	420 487,12	3 192 716,28		0,10	
1946	420 480,61	3 192 716,57		0,10	
1947	420 469,36	3 192 716,24		0,10	
1948	420 457,63	3 192 715,43		0,10	
1949	420 445,96	3 192 714,83		0,10	
1950	420 440,61	3 192 714,71		0,10	
1951	420 429,67	3 192 714,67		0,10	
1952	420 423,94	3 192 714,88		0,10	
1953	420 418,03	3 192 715,33		0,10	
1954	420 407,92	3 192 716,56		0,10	
1955	420 402,13	3 192 717,62		0,10	
1956	420 392,26	3 192 720,13		0,10	
1957	420 370,39	3 192 725,28		0,10	
1958	420 343,36	3 192 732,11		0,10	
1959	420 316,84	3 192 739,69		0,10	

Раздел 2

Сведения о местоположении границ объекта					
1	2	3	4	5	6
1960	420 297,78	3 192 745,59	Аналитический метод	0,10	—
1961	420 265,22	3 192 756,37		0,10	
1962	420 264,74	3 192 754,93		0,10	
1963	420 257,15	3 192 757,46		0,10	
1964	420 257,63	3 192 758,91		0,10	
1965	420 226,88	3 192 769,25		0,10	
1966	420 220,28	3 192 771,43		0,10	
1967	420 215,77	3 192 772,62		0,10	
1968	420 215,55	3 192 772,03		0,10	
1969	420 211,31	3 192 773,18		0,10	
1970	420 200,57	3 192 776,78		0,10	
1971	420 194,30	3 192 778,42		0,10	
1972	420 180,51	3 192 783,69		0,10	
1973	420 119,13	3 192 805,20		0,10	
1974	420 106,12	3 192 809,55		0,10	
1975	420 097,30	3 192 811,72		0,10	
1976	420 095,10	3 192 811,78		0,10	
1977	420 089,84	3 192 813,73		0,10	
1978	420 086,48	3 192 815,84		0,10	
1979	420 082,17	3 192 817,42		0,10	
1980	420 078,82	3 192 818,93		0,10	
1981	419 939,84	3 192 866,82		0,10	
1982	419 925,89	3 192 870,71		0,10	
1983	419 917,27	3 192 872,78		0,10	
1984	419 913,08	3 192 873,61		0,10	
1985	419 905,05	3 192 874,76		0,10	
1986	419 894,46	3 192 875,75		0,10	
1987	419 888,16	3 192 875,95		0,10	
1988	419 883,17	3 192 875,78		0,10	
1989	419 876,31	3 192 875,17		0,10	
1990	419 868,60	3 192 874,16		0,10	
1991	419 861,52	3 192 872,93		0,10	
1992	419 854,38	3 192 871,31		0,10	
1993	419 844,02	3 192 868,26		0,10	
1994	419 832,44	3 192 863,91		0,10	
1995	419 818,62	3 192 858,32		0,10	
1996	419 722,97	3 192 817,35		0,10	
1997	419 675,83	3 192 796,64		0,10	
1998	419 607,80	3 192 766,41		0,10	
1999	419 573,05	3 192 751,24		0,10	
2000	419 516,00	3 192 726,72		0,10	
2001	419 470,49	3 192 707,44		0,10	
2002	419 449,79	3 192 698,94		0,10	
2003	419 423,73	3 192 687,84		0,10	
2004	419 396,35	3 192 675,89		0,10	
2005	419 360,70	3 192 660,65		0,10	
2006	419 363,21	3 192 654,75		0,10	
2007	419 355,60	3 192 651,35		0,10	
2008	419 352,95	3 192 657,30		0,10	
2009	419 284,19	3 192 627,36		0,10	
2010	419 240,19	3 192 608,62		0,10	
2011	419 217,22	3 192 599,08		0,10	
2012	419 170,42	3 192 579,20		0,10	
2013	419 095,29	3 192 547,04		0,10	
2014	419 078,42	3 192 539,10		0,10	

Раздел 2

Сведения о местоположении границ объекта					
1	2	3	4	5	6
2015	419 056,27	3 192 530,06	Аналитический метод	0,10	—
2016	419 043,88	3 192 524,63		0,10	
2017	419 020,37	3 192 513,96		0,10	
2018	419 006,44	3 192 507,15		0,10	
2019	418 992,40	3 192 502,32		0,10	
2020	418 871,72	3 192 450,48		0,10	
2021	418 871,32	3 192 451,38		0,10	
2022	418 856,62	3 192 445,57		0,10	
2023	418 754,93	3 192 401,14		0,10	
2024	418 745,71	3 192 396,96		0,10	
2025	418 741,95	3 192 395,63		0,10	
2026	418 735,03	3 192 393,60		0,10	
2027	418 726,83	3 192 391,76		0,10	
2028	418 719,95	3 192 390,71		0,10	
2029	418 716,77	3 192 389,38		0,10	
2030	418 714,09	3 192 387,22		0,10	
2031	418 712,11	3 192 384,40		0,10	
2032	418 711,00	3 192 381,14		0,10	
2033	418 709,21	3 192 363,40		0,10	
2034	418 700,72	3 192 363,66		0,10	
2035	418 699,92	3 192 379,96		0,10	
2036	418 698,57	3 192 383,88		0,10	
2037	418 696,01	3 192 387,13		0,10	
2038	418 692,51	3 192 389,36		0,10	
2039	418 688,48	3 192 390,31		0,10	
2040	418 677,46	3 192 390,14		0,10	
2041	418 669,21	3 192 389,75		0,10	
2042	418 664,22	3 192 389,19		0,10	
2043	418 656,53	3 192 387,55		0,10	
2044	418 651,95	3 192 386,22		0,10	
2045	418 642,67	3 192 382,91		0,10	
2046	418 634,32	3 192 379,70		0,10	
2047	418 616,63	3 192 372,39		0,10	
2048	418 611,12	3 192 370,52		0,10	
2049	418 602,70	3 192 368,30		0,10	
2050	418 597,96	3 192 367,42		0,10	
2051	418 588,79	3 192 366,32		0,10	
2052	418 520,11	3 192 364,75		0,10	
2053	418 346,15	3 192 360,33		0,10	
2054	418 336,19	3 192 358,66		0,10	
2055	418 306,06	3 192 357,95		0,10	
2056	418 296,03	3 192 359,15		0,10	
2057	418 204,81	3 192 357,09		0,10	
2058	418 167,31	3 192 355,79		0,10	
2059	418 154,55	3 192 355,60		0,10	
2060	418 141,83	3 192 355,89		0,10	
2061	418 122,54	3 192 355,71		0,10	
2062	418 101,05	3 192 355,87		0,10	
2063	418 086,00	3 192 355,72		0,10	
2064	418 030,81	3 192 355,96		0,10	
2065	417 958,28	3 192 356,02		0,10	
2066	417 932,61	3 192 354,80		0,10	
2067	417 903,11	3 192 353,92		0,10	
2068	417 886,07	3 192 353,95		0,10	
2069	417 876,07	3 192 352,49		0,10	

Раздел 2

Сведения о местоположении границ объекта					
1	2	3	4	5	6
2070	417 862,00	3 192 352,46	Аналитический метод	0,10	—
2071	417 845,92	3 192 352,47		0,10	
2072	417 835,92	3 192 353,91		0,10	
2073	417 732,55	3 192 354,38		0,10	
2074	417 732,55	3 192 355,40		0,10	
2075	417 722,03	3 192 355,75		0,10	
2076	417 709,32	3 192 355,83		0,10	
2077	417 697,78	3 192 355,25		0,10	
2078	417 679,92	3 192 353,37		0,10	
2079	417 672,67	3 192 351,94		0,10	
2080	417 662,86	3 192 349,43		0,10	
2081	417 654,58	3 192 346,69		0,10	
2082	417 648,47	3 192 344,35		0,10	
2083	417 641,91	3 192 341,56		0,10	
2084	417 633,96	3 192 337,52		0,10	
2085	417 623,98	3 192 331,28		0,10	
2086	417 612,37	3 192 322,94		0,10	
2087	417 617,03	3 192 297,66		0,10	
2088	417 614,93	3 192 295,88		0,10	
2089	417 615,43	3 192 291,99		0,10	
2090	417 614,95	3 192 287,30		0,10	
2091	417 613,54	3 192 283,20		0,10	
2092	417 610,88	3 192 279,02		0,10	
2093	417 607,65	3 192 275,92		0,10	
2094	417 591,77	3 192 262,54		0,10	
2095	417 588,27	3 192 259,99		0,10	
2096	417 583,77	3 192 258,33		0,10	
2097	417 579,44	3 192 257,75		0,10	
2098	417 574,80	3 192 258,16		0,10	
2099	417 571,46	3 192 259,25		0,10	
2100	417 565,17	3 192 253,95		0,10	
2101	417 532,66	3 192 254,52		0,10	
2102	416 726,33	3 191 571,19		0,10	
2103	416 660,51	3 191 523,16		0,10	
2104	416 614,78	3 191 484,52		0,10	
2105	416 050,32	3 191 014,73		0,10	
2106	415 750,67	3 190 794,74		0,10	
2107	415 713,92	3 190 760,24		0,10	
2108	415 686,35	3 190 740,07		0,10	
2109	415 650,28	3 190 721,54		0,10	
2110	414 903,95	3 190 285,13		0,10	
2111	414 603,51	3 190 124,91		0,10	
2112	414 522,17	3 190 068,13		0,10	
2113	414 312,40	3 189 952,99		0,10	
2114	414 188,57	3 189 929,56		0,10	
2115	413 636,54	3 189 660,43		0,10	
2116	412 281,75	3 189 655,71		0,10	
2117	412 143,76	3 189 516,78		0,10	
2118	412 134,17	3 189 525,14		0,10	
1548	412 109,93	3 189 546,57		0,10	
Зона 1(8)					
2119	400 456,11	3 185 562,96	Аналитический метод	0,10	—
2120	400 493,54	3 185 626,52		0,10	
2121	400 576,28	3 185 767,36		0,10	
2122	400 605,53	3 185 892,38		0,10	

Раздел 2

Сведения о местоположении границ объекта					
1	2	3	4	5	6
2123	400 845,68	3 186 349,73		0,10	
2124	400 874,13	3 186 392,88		0,10	
2125	401 036,28	3 186 641,86		0,10	
2126	401 040,15	3 186 651,54		0,10	
2127	401 047,41	3 186 658,92		0,10	
2128	401 124,36	3 186 776,86		0,10	
2129	401 587,68	3 187 158,92		0,10	
2130	401 834,83	3 187 359,15		0,10	
2131	402 053,49	3 187 542,19		0,10	
2132	402 124,94	3 187 591,58		0,10	
2133	402 478,70	3 187 839,06		0,10	
2134	402 608,99	3 187 875,44		0,10	
2135	402 695,04	3 187 963,34		0,10	
2136	404 520,39	3 187 982,58		0,10	
2137	405 057,22	3 188 272,43		0,10	
2138	405 100,80	3 188 281,80		0,10	
2139	405 189,38	3 188 329,19		0,10	
2140	405 223,75	3 188 359,81		0,10	
2141	405 496,87	3 188 517,89		0,10	
2142	405 539,63	3 188 535,71		0,10	
2143	405 627,78	3 188 586,73		0,10	
2144	405 664,13	3 188 599,43		0,10	
2145	405 823,63	3 188 569,01		0,10	
2146	405 884,07	3 188 563,60		0,10	
2147	406 213,09	3 188 500,87		0,10	
2148	406 551,06	3 188 442,31		0,10	
2149	406 659,34	3 188 518,41		0,10	
2150	406 702,87	3 188 541,67	Аналитический метод	0,10	—
2151	406 842,58	3 188 626,44		0,10	
2152	406 880,78	3 188 656,63		0,10	
2153	407 195,47	3 188 847,58		0,10	
2154	407 603,03	3 189 104,44		0,10	
2155	408 494,95	3 189 326,37		0,10	
2156	408 741,70	3 189 736,58		0,10	
2157	408 975,49	3 189 733,45		0,10	
2158	409 783,39	3 189 724,13		0,10	
2159	410 621,27	3 189 733,08		0,10	
2160	411 458,87	3 189 628,16		0,10	
2161	411 554,73	3 189 573,26		0,10	
2162	411 584,62	3 189 555,89		0,10	
2163	411 645,52	3 189 521,25		0,10	
2164	411 925,50	3 189 360,87		0,10	
2165	412 091,58	3 189 528,09		0,10	
2166	412 125,17	3 189 498,39		0,10	
2167	412 125,34	3 189 498,23		0,10	
2168	411 933,10	3 189 304,66		0,10	
2169	411 444,33	3 189 584,63		0,10	
2170	410 618,70	3 189 688,05		0,10	
2171	409 783,37	3 189 679,12		0,10	
2172	408 974,82	3 189 688,46		0,10	
2173	408 767,45	3 189 692,09		0,10	
2174	408 523,91	3 189 287,20		0,10	
2175	407 620,91	3 189 062,52		0,10	
2176	407 225,51	3 188 813,17		0,10	
2177	406 906,37	3 188 619,53		0,10	

Раздел 2

Сведения о местоположении границ объекта					
1	2	3	4	5	6
2178	406 865,93	3 188 587,97	Аналитический метод	0,10	—
2179	406 726,42	3 188 503,32		0,10	
2180	406 683,00	3 188 480,03		0,10	
2181	406 561,71	3 188 394,80		0,10	
2182	406 205,03	3 188 456,59		0,10	
2183	405 875,64	3 188 519,40		0,10	
2184	405 815,21	3 188 524,81		0,10	
2185	405 667,56	3 188 552,96		0,10	
2186	405 646,64	3 188 545,65		0,10	
2187	405 562,17	3 188 496,76		0,10	
2188	405 517,03	3 188 477,57		0,10	
2189	405 250,26	3 188 323,16		0,10	
2190	405 215,32	3 188 292,04		0,10	
2191	405 116,45	3 188 239,14		0,10	
2192	405 072,96	3 188 229,78		0,10	
2193	404 531,98	3 187 937,70		0,10	
2194	402 714,16	3 187 918,53		0,10	
2195	402 632,71	3 187 835,34		0,10	
2196	402 498,25	3 187 797,80		0,10	
2197	402 151,02	3 187 554,90		0,10	
2198	402 130,98	3 187 540,66		0,10	
2199	402 080,69	3 187 506,28		0,10	
2200	401 863,43	3 187 324,41		0,10	
2201	401 616,16	3 187 124,08		0,10	
2202	401 254,57	3 186 825,90		0,10	
2203	401 293,89	3 186 818,08		0,10	
2204	401 293,40	3 186 815,63		0,10	
2205	401 375,28	3 186 802,03		0,10	
2206	401 371,61	3 186 779,92		0,10	
2207	401 386,55	3 186 777,38		0,10	
2208	401 379,84	3 186 737,94		0,10	
2209	401 282,86	3 186 754,69		0,10	
2210	401 292,97	3 186 813,17		0,10	
2211	401 249,59	3 186 821,79		0,10	
2212	401 158,29	3 186 746,51		0,10	
2213	401 046,37	3 186 574,98		0,10	
2214	400 913,20	3 186 370,41		0,10	
2215	400 884,53	3 186 326,92		0,10	
2216	400 647,83	3 185 875,72		0,10	
2217	400 618,54	3 185 750,47		0,10	
2218	400 493,73	3 185 538,28		0,10	
2219	400 492,29	3 185 539,22		0,10	
2119	400 456,11	3 185 562,96		0,10	
Зона 1(9)					
2220	395 402,09	3 178 395,57	Аналитический метод	0,10	—
2221	395 592,13	3 178 665,41		0,10	
2222	395 590,13	3 178 670,12		0,10	
2223	395 595,99	3 178 678,24		0,10	
2224	395 596,81	3 178 677,66		0,10	
2225	395 598,03	3 178 679,36		0,10	
2226	395 597,23	3 178 679,95		0,10	
2227	395 632,58	3 178 728,93		0,10	
2228	395 633,14	3 178 728,54		0,10	
2229	395 634,36	3 178 730,24		0,10	
2230	395 633,82	3 178 730,64		0,10	

Раздел 2

Сведения о местоположении границ объекта					
1	2	3	4	5	6
2231	395 664,14	3 178 772,66		0,10	
2232	395 664,93	3 178 775,71		0,10	
2233	395 670,08	3 178 774,37		0,10	
2234	395 984,18	3 179 213,36		0,10	
2235	396 171,12	3 179 470,16		0,10	
2236	396 171,68	3 179 469,76		0,10	
2237	396 172,91	3 179 471,46		0,10	
2238	396 172,36	3 179 471,86		0,10	
2239	397 159,42	3 180 827,81		0,10	
2240	397 439,42	3 181 220,36		0,10	
2241	397 738,06	3 181 625,78		0,10	
2242	398 400,76	3 182 547,16		0,10	
2243	398 372,32	3 182 567,61		0,10	
2244	398 375,82	3 182 572,48		0,10	
2245	398 404,26	3 182 552,03		0,10	
2246	398 600,32	3 182 824,66		0,10	
2247	398 900,77	3 183 234,06		0,10	
2248	398 905,28	3 183 240,41		0,10	
2249	398 906,74	3 183 239,36		0,10	
2250	398 909,38	3 183 243,00		0,10	
2251	398 907,90	3 183 244,08		0,10	
2252	399 497,32	3 184 073,60		0,10	
2253	399 791,53	3 184 470,67		0,10	
2254	400 085,95	3 184 882,86		0,10	
2255	400 091,58	3 184 893,76		0,10	
2256	400 092,24	3 184 893,35		0,10	
2257	400 093,34	3 184 895,13		0,10	
2258	400 092,54	3 184 895,63	Аналитический метод	0,10	—
2259	400 169,25	3 185 044,32		0,10	
2260	400 171,66	3 185 043,36		0,10	
2261	400 173,74	3 185 048,52		0,10	
2262	400 171,82	3 185 049,30		0,10	
2263	400 263,28	3 185 226,58		0,10	
2264	400 264,54	3 185 225,79		0,10	
2265	400 265,66	3 185 227,56		0,10	
2266	400 264,24	3 185 228,46		0,10	
2267	400 298,57	3 185 295,01		0,10	
2268	400 434,40	3 185 526,05		0,10	
2269	400 379,62	3 185 590,40		0,10	
2270	400 440,51	3 185 550,47		0,10	
2271	400 583,47	3 185 456,71		0,10	
2272	400 473,49	3 185 485,91		0,10	
2273	400 468,13	3 185 477,59		0,10	
2274	400 431,03	3 185 416,01		0,10	
2275	400 427,57	3 185 410,61		0,10	
2276	400 413,04	3 185 388,91		0,10	
2277	400 403,61	3 185 375,36		0,10	
2278	400 395,21	3 185 363,67		0,10	
2279	400 385,54	3 185 351,11		0,10	
2280	400 407,94	3 185 337,94		0,10	
2281	400 397,34	3 185 320,03		0,10	
2282	400 398,36	3 185 315,38		0,10	
2283	400 398,32	3 185 311,19		0,10	
2284	400 397,41	3 185 307,10		0,10	
2285	400 396,07	3 185 304,02		0,10	

Раздел 2

Сведения о местоположении границ объекта					
1	**2**	**3**	**4**	**5**	**6**
2286	400 393,36	3 185 299,39	Аналитический метод	0,10	—
2287	400 563,74	3 185 198,67		0,10	
2288	400 567,28	3 185 204,70		0,10	
2289	400 573,30	3 185 201,16		0,10	
2290	400 580,88	3 185 214,09		0,10	
2291	400 574,87	3 185 217,61		0,10	
2292	400 584,99	3 185 234,86		0,10	
2293	400 602,24	3 185 224,74		0,10	
2294	400 592,12	3 185 207,49		0,10	
2295	400 586,06	3 185 211,05		0,10	
2296	400 578,48	3 185 198,13		0,10	
2297	400 584,53	3 185 194,58		0,10	
2298	400 574,41	3 185 177,33		0,10	
2299	400 557,16	3 185 187,45		0,10	
2300	400 560,71	3 185 193,50		0,10	
2301	400 390,30	3 185 294,23		0,10	
2302	400 384,41	3 185 284,27		0,10	
2303	400 382,16	3 185 281,32		0,10	
2304	400 378,17	3 185 277,99		0,10	
2305	400 374,17	3 185 276,04		0,10	
2306	400 369,83	3 185 275,02		0,10	
2307	400 366,13	3 185 274,92		0,10	
2308	400 363,75	3 185 270,90		0,10	
2309	400 332,43	3 185 262,49		0,10	
2310	400 124,46	3 184 859,35		0,10	
2311	399 827,92	3 184 444,19		0,10	
2312	399 533,74	3 184 047,17		0,10	
2313	398 937,25	3 183 207,72		0,10	
2314	398 636,63	3 182 798,08		0,10	
2315	397 774,44	3 181 599,29		0,10	
2316	397 476,14	3 181 194,35		0,10	
2317	397 195,89	3 180 801,45		0,10	
2318	396 020,67	3 179 187,02		0,10	
2319	395 631,86	3 178 643,60		0,10	
2320	395 716,58	3 178 582,17		0,10	
2321	395 795,43	3 178 525,64		0,10	
2322	395 791,98	3 178 520,77		0,10	
2323	395 713,06	3 178 577,31		0,10	
2324	395 628,38	3 178 638,71		0,10	
2325	395 438,65	3 178 369,33		0,10	
2220	395 402,09	3 178 395,57		0,10	
3. Сведения о характерных точках части (частей) границы объекта					
1	**2**	**3**	**4**	**5**	**6**
—	—	—	—	—	—

Раздел 3

Сведения о местоположении измененных (уточненных) границ объекта							
1. Система координат МСК 61 зона 3							
2. Сведения о характерных точках границ объекта							
Обозначение характерных точек границы	**Существующие координаты, м**		**Измененные (уточненные) координаты, м**		**Метод определения координат характерной точки**	**Средняя квадратическая погрешность положения характерной точки (Mt), м**	**Описание обозначения точки на местности (при наличии)**
	X	**Y**	**X**	**Y**			
1	**2**	**3**	**4**	**5**	**6**	**7**	**8**
—	—	—	—	—	—	—	—
3. Сведения о характерных точках части (частей) границы объекта							
1	**2**	**3**	**4**	**5**	**6**	**7**	**8**
—	—	—	—	—	—	—	—

Раздел 4

Схема расположения границ публичного сервитута:

для размещения линейного объекта трубопроводного транспорта федерального значения:

"Расширение ЕСГ для обеспечения подачи газа в газопровод "Южный поток" (Восточный коридор)". Этап 2.2. Линейная часть.

Участок «Починки-Анапа», км 963,7-км 1168,1 (Участок км 963,7-км 978, км 978 – км 1168,1)

(РОСТОВСКАЯ ОБЛАСТЬ, Зимовниковский район, Дубовский район)

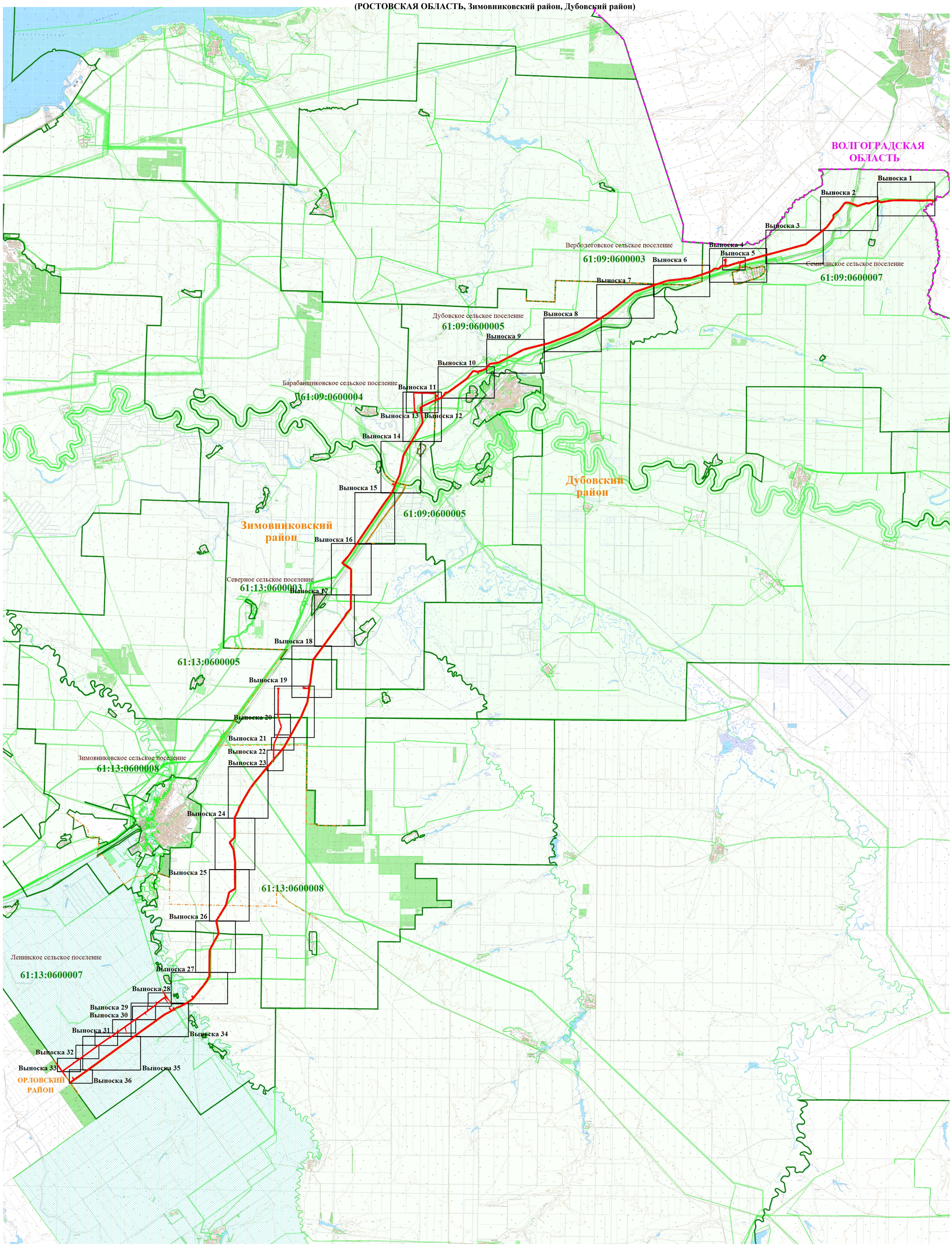

Используемые условные знаки и обозначения:

Масштаб 1:120 000

- ось проектируемого объекта
- граница публичного сервитута
61:09:0600007 - обозначение кадастрового деления территории
- граница административного-территориального деления
7 - обозначение и номер характерной точки границы объекта
61:09:0600007:691 - граница и номер земельного участка, сведения о котором содержатся в ЕГРН

Раздел 4

План границ объекта

Масштаб 1:5 000

Используемые условные знаки и обозначения:

- ось проектируемого объекта
- граница публичного сервитута
- 61:09:0600007 - обозначение кадастрового деления территории
- граница административного-территориального деления
- 7 - обозначение и номер характерной точки границы объекта
- 61:09:0600007:691 - граница и номер земельного участка, сведения о котором содержатся в ЕГРН

Раздел 4

План границ объекта

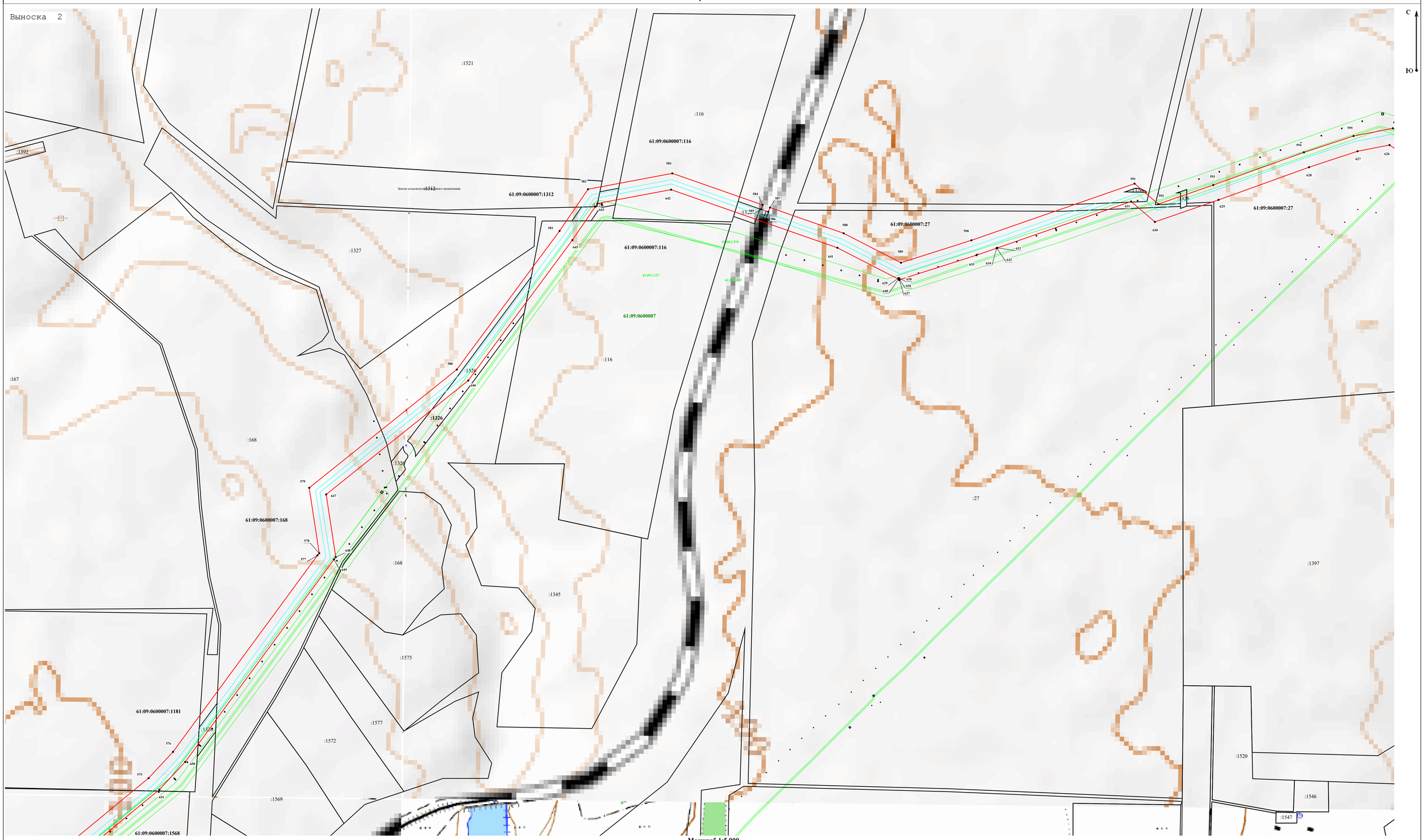

Масштаб 1:5 000

Используемые условные знаки и обозначения:

- ось проектируемого объекта
- граница публичного сервитута
- 61:09:0600007 - обозначение кадастрового деления территории
- граница административного-территориального деления
- 7 - обозначение и номер характерной точки границы объекта
- 61:09:0600007:691 - граница и номер земельного участка, сведения о котором содержатся в ЕГРН

Раздел 4

План границ объекта

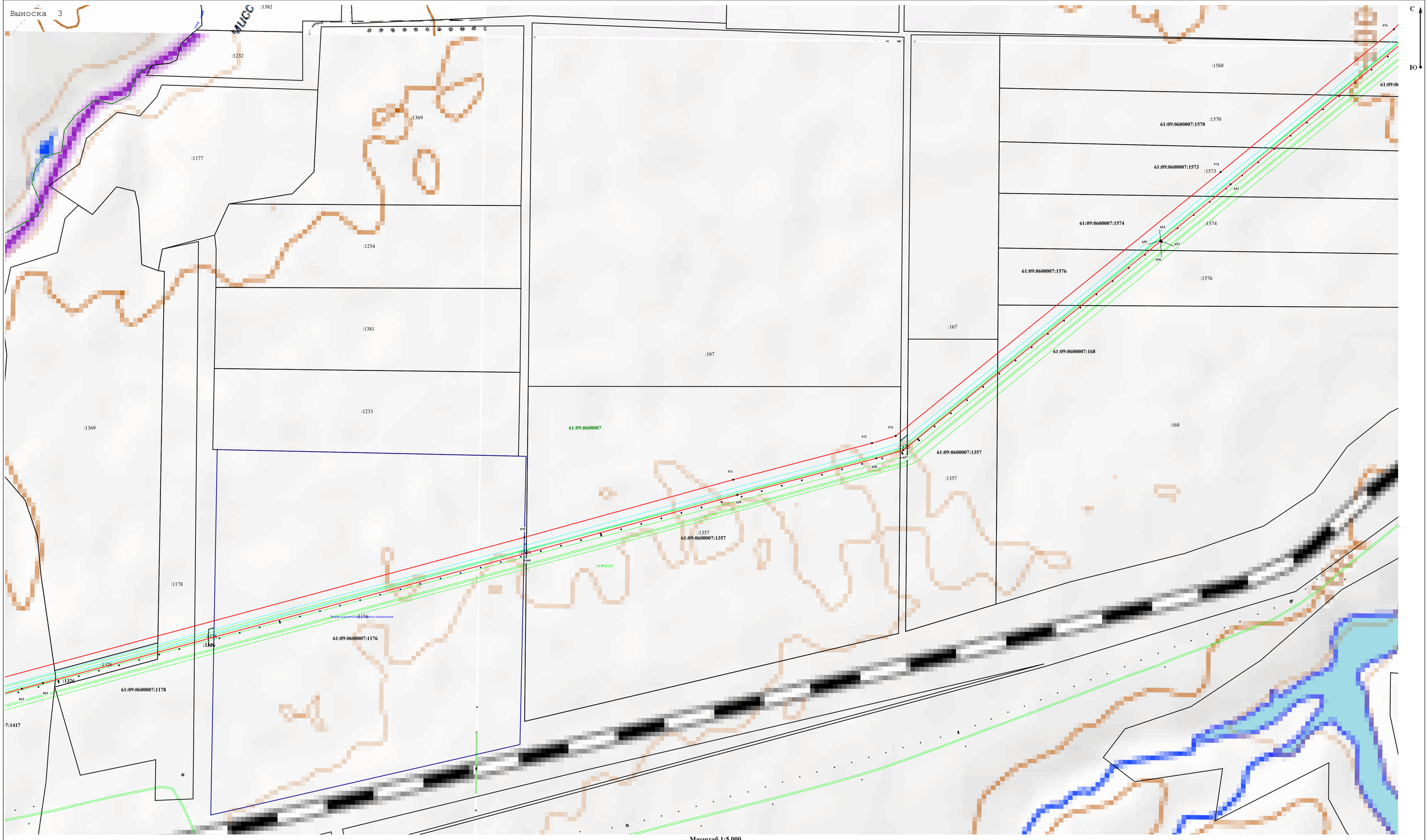
Выноска 3
:1382
:1232
:1369
:1177
:1254
:1381
:1233
:1369
:1178
:1326
:1326
:1326
61:09:0600007:1178
61:09:0600007:1176
:1176
:1176

Раздел 4

План границ объекта

Масштаб 1:5 000

Используемые условные знаки и обозначения:

- ось проектируемого объекта
- граница публичного сервитута
- 61:09:0600007 - обозначение кадастрового деления территории
- граница административного-территориального деления
- 7 - обозначение и номер характерной точки границы объекта
- 61:09:0600007:691 - граница и номер земельного участка, сведения о котором содержатся в ЕГРН

Раздел 4

План границ объекта

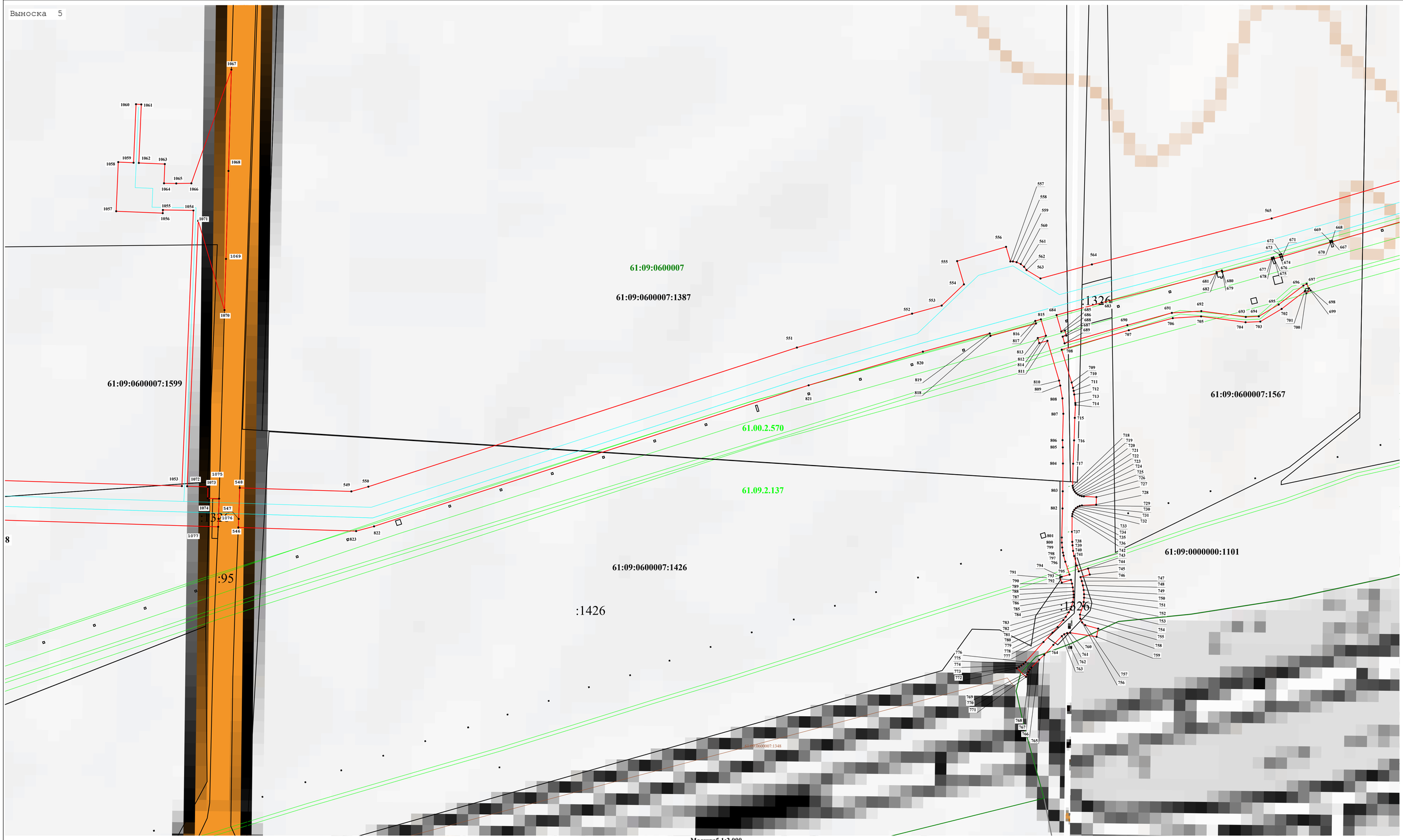

Масштаб 1:2 000

Используемые условные знаки и обозначения:

- ось проектируемого объекта
- граница публичного сервитута
- 61:09:0600007 - обозначение кадастрового деления территории
- граница административного-территориального деления
- 7 - обозначение и номер характерной точки границы объекта
- 61:09:0600007:691 - граница и номер земельного участка, сведения о котором содержатся в ЕГРН

Раздел 4

План границ объекта

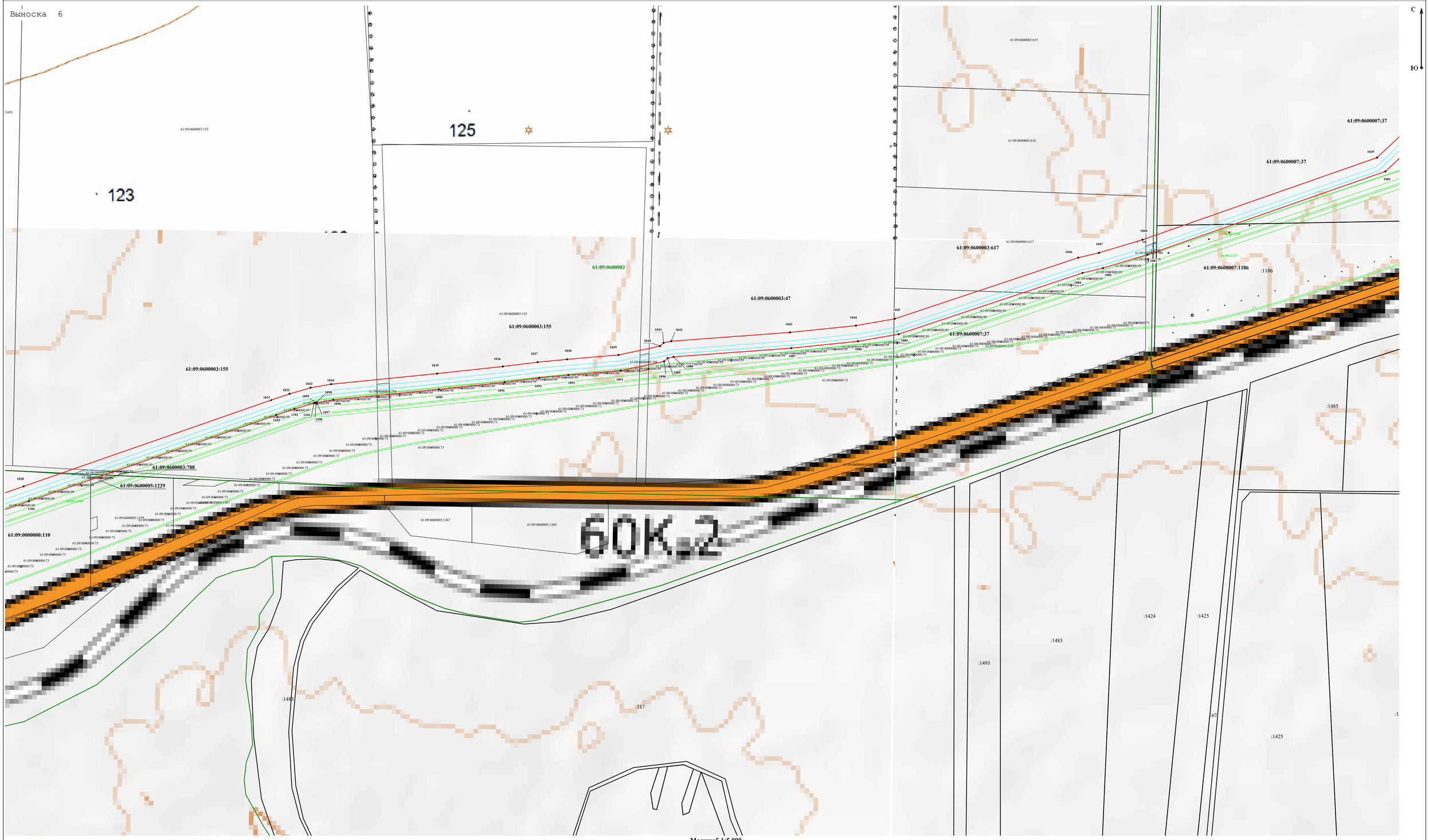

Масштаб 1:5 000

Используемые условные знаки и обозначения:

- ось проектируемого объекта

- граница публичного сервитута

61:09:0600007 - обозначение кадастрового деления территории

- граница административного-территориального деления

7 - обозначение и номер характерной точки границы объекта

61:09:0600007:691 - граница и номер земельного участка, сведения о котором содержатся в ЕГРН

Раздел 4

План границ объекта

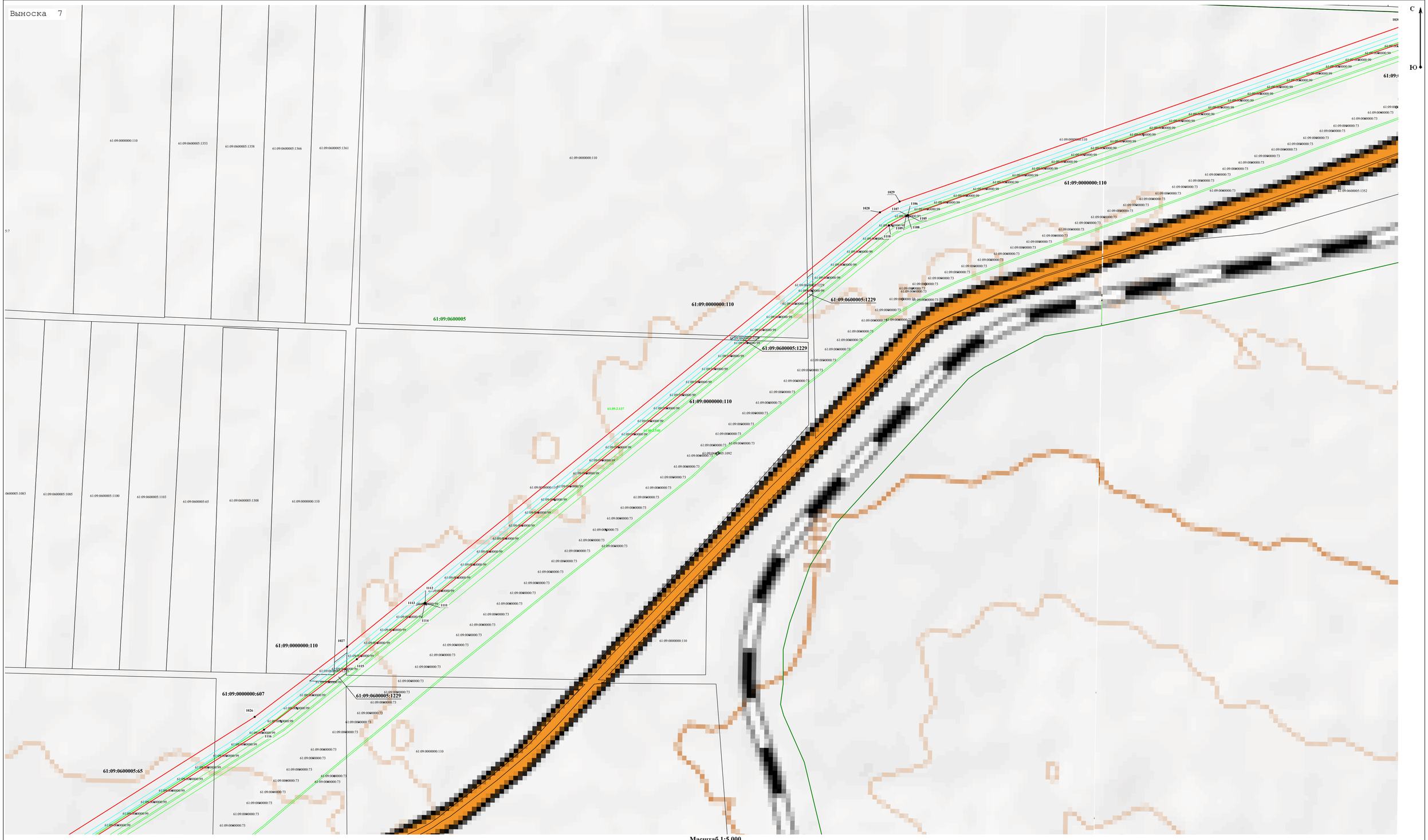

Масштаб 1:5 000

Используемые условные знаки и обозначения:

- ось проектируемого объекта
- граница публичного сервитута
- 61:09:0600007 - обозначение кадастрового деления территории
- граница административного-территориального деления
- 7 - обозначение и номер характерной точки границы объекта
- 61:09:0600007:691 - граница и номер земельного участка, сведения о котором содержатся в ЕГРН

Раздел 4

План границ объекта



Масштаб 1:5 000

Используемые условные знаки и обозначения:

- ось проектируемого объекта

- граница публичного сервитута

61:09:0600007 - обозначение кадастрового деления территории

- граница административного-территориального деления

7 - обозначение и номер характерной точки границы объекта

61:09:0600007:691 - граница и номер земельного участка, сведения о котором содержатся в ЕГРН

Раздел 4

План границ объекта

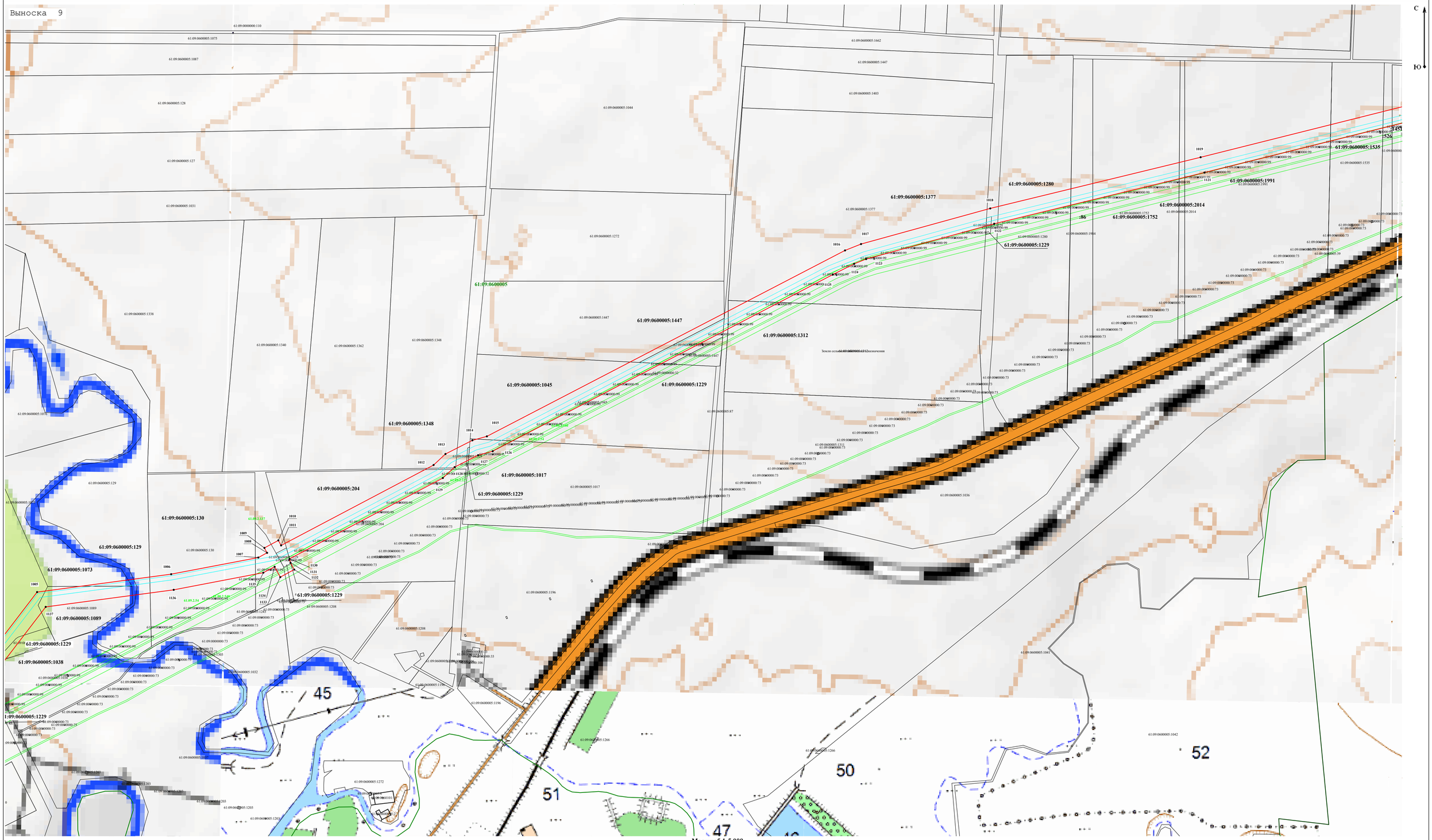

Масштаб 1:5 000

Используемые условные знаки и обозначения:

- ось проектируемого объекта

- граница публичного сервитута

61:09:0600007 - обозначение кадастрового деления территории

- граница административного-территориального деления

7 - обозначение и номер характерной точки границы объекта

61:09:0600007:691 - граница и номер земельного участка, сведения о котором содержатся в ЕГРН

Раздел 4

План границ объекта

Масштаб 1:5 000

Используемые условные знаки и обозначения:

- ось проектируемого объекта
- граница публичного сервитута
- 61:09:0600007 - обозначение кадастрового деления территории
- граница административного-территориального деления
- 7 - обозначение и номер характерной точки границы объекта
- 61:09:0600007:691 - граница и номер земельного участка, сведения о котором содержатся в ЕГРН

Раздел 4

План границ объекта

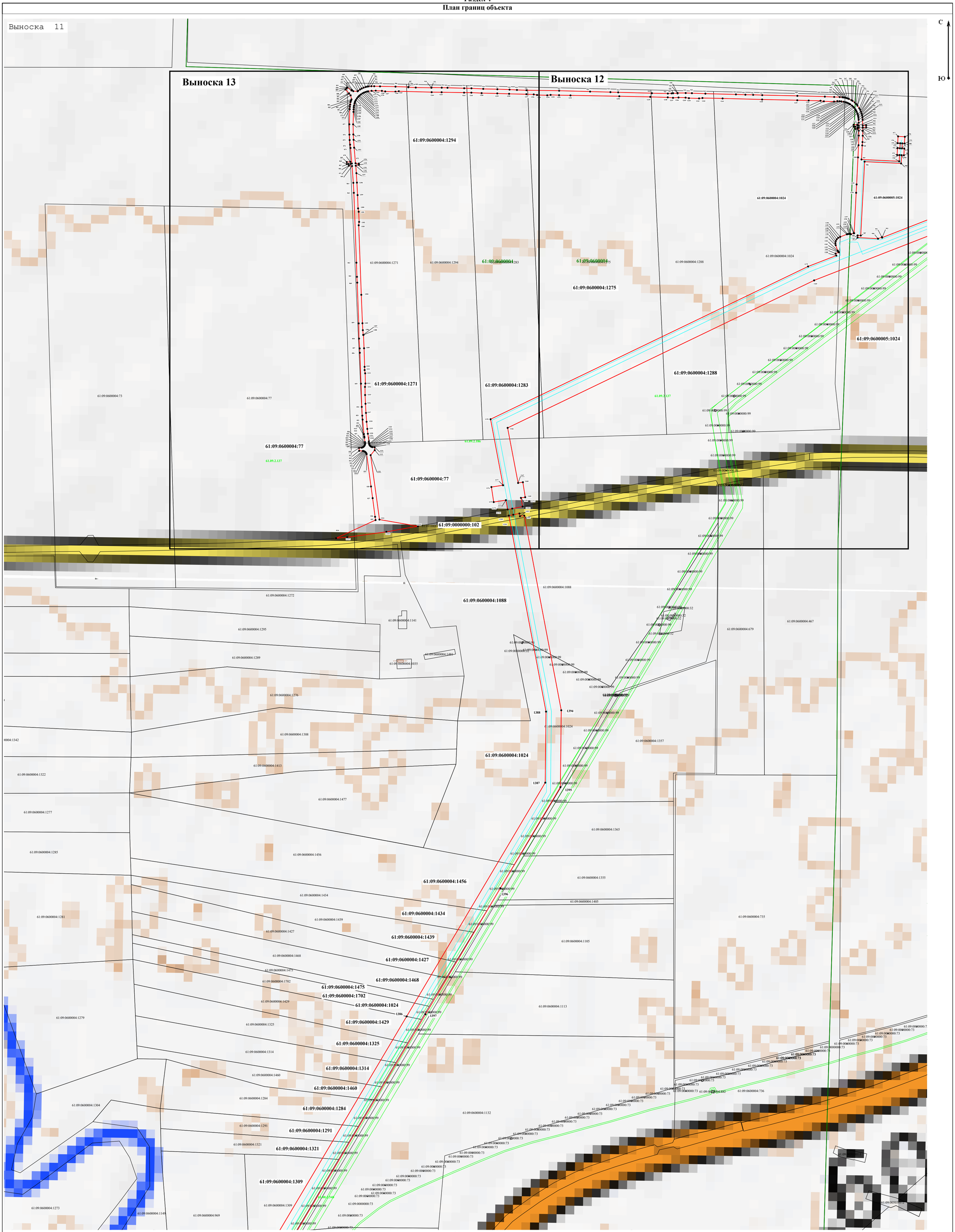

Масштаб 1:5 000

Используемые условные знаки и обозначения:

- ось проектируемого объекта
- граница публичного сервитута
- 61:09:0600007 - обозначение кадастрового деления территории
- граница административного-территориального деления
- 7 - обозначение и номер характерной точки границы объекта
- 61:09:0600007:691 - граница и номер земельного участка, сведения о котором содержатся в ЕГРН

Раздел 4

План границ объекта

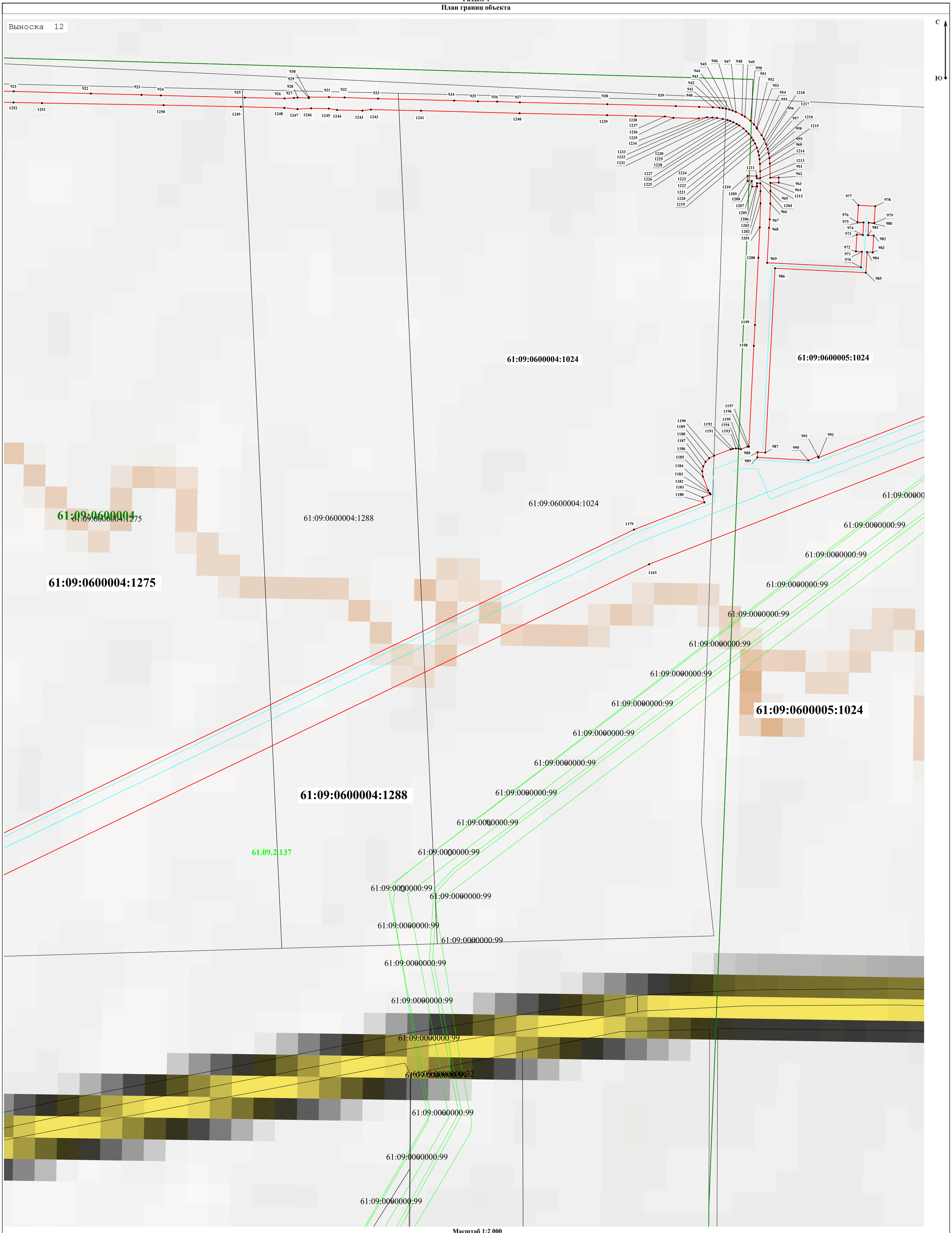

Масштаб 1:2 000

Используемые условные знаки и обозначения:

- ось проектируемого объекта
- граница публичного сервитута
- 61:09:0600007 - обозначение кадастрового деления территории
- граница административного-территориального деления
- 7 - обозначение и номер характерной точки границы объекта
- 61:09:0600007:691 - граница и номер земельного участка, сведения о котором содержатся в ЕГРН

Раздел 4

План границ объекта

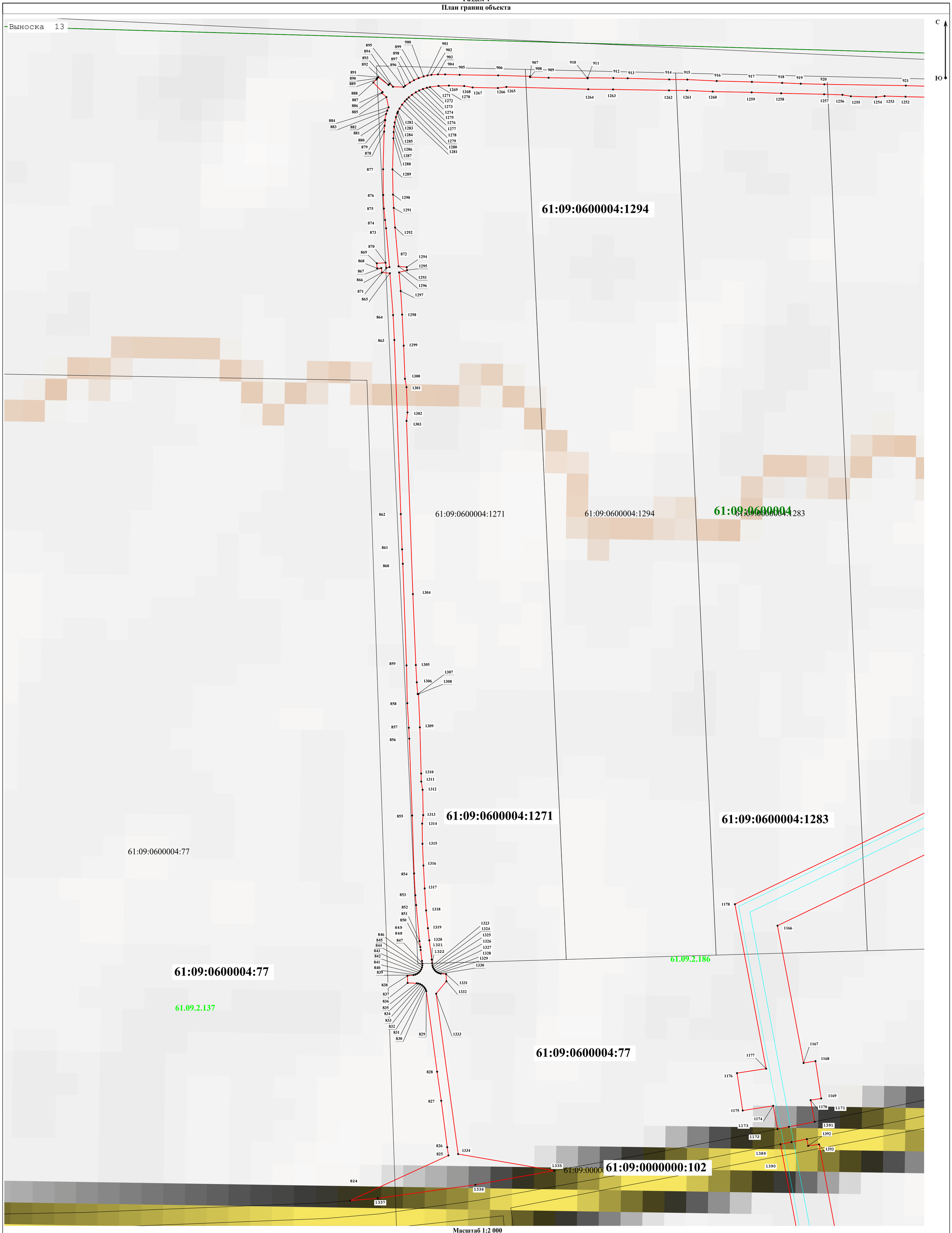

Масштаб 1:2 000

Используемые условные знаки и обозначения:

- ось проектируемого объекта
- граница публичного сервитута
- 61:09:0600007 - обозначение кадастрового деления территории
- граница административного-территориального деления
- 7 - обозначение и номер характерной точки границы объекта
- 61:09:0600007:691 - граница и номер земельного участка, сведения о котором содержатся в ЕГРН

Раздел 4

План границ объекта

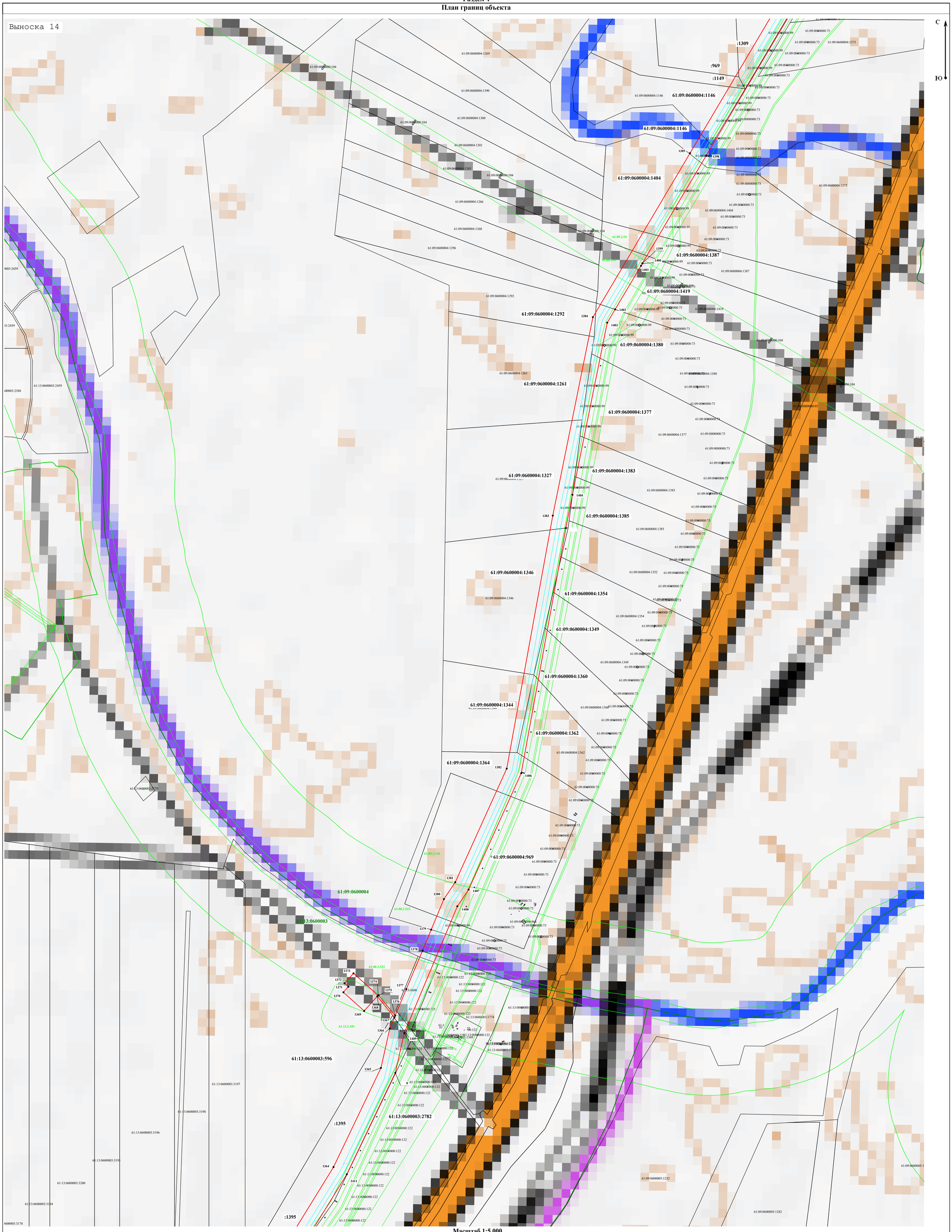

Масштаб 1:5 000

Используемые условные знаки и обозначения:

- ось проектируемого объекта
- граница публичного сервитута
61:09:0600007 - обозначение кадастрового деления территории
- граница административного-территориального деления
7 - обозначение и номер характерной точки границы объекта
61:09:0600007:691 - граница и номер земельного участка, сведения о котором содержатся в ЕГРН

Раздел 4

План границ объекта

Масштаб 1:5 000

Используемые условные знаки и обозначения:

- ось проектируемого объекта
- граница публичного сервитута
- 61:09:0600007 - обозначение кадастрового деления территории
- граница административного-территориального деления
- 7 - обозначение и номер характерной точки границы объекта
- 61:09:0600007:691 - граница и номер земельного участка, сведения о котором содержатся в ЕГРН

Раздел 4

План границ объекта

Масштаб 1:5 000

Используемые условные знаки и обозначения:

- ось проектируемого объекта
- граница публичного сервитута
- 61:09:0600007 - обозначение кадастрового деления территории
- граница административного-территориального деления
- 7 - обозначение и номер характерной точки границы объекта
- 61:09:0600007:691 - граница и номер земельного участка, сведения о котором содержатся в ЕГРН

Раздел 4

План границ объекта

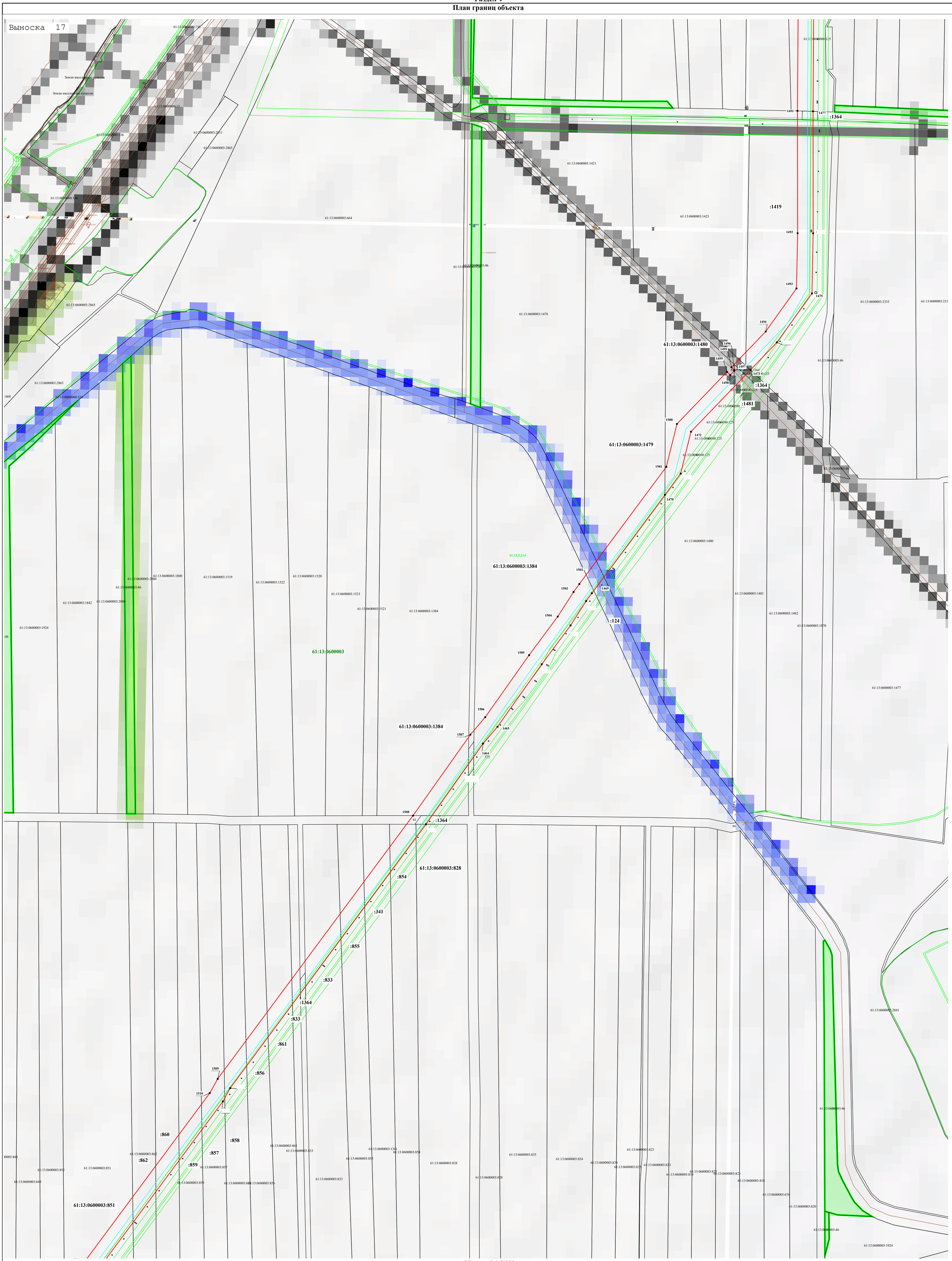

Масштаб 1:5 000

Используемые условные знаки и обозначения:

- ось проектируемого объекта
- граница публичного сервитута
- 61:09:0600007 - обозначение кадастрового деления территории
- граница административного-территориального деления
- 7 - обозначение и номер характерной точки границы объекта
- 61:09:0600007:691 - граница и номер земельного участка, сведения о котором содержатся в ЕГРН

Раздел 4

План границ объекта

Масштаб 1:5 000

Используемые условные знаки и обозначения:

- ось проектируемого объекта
- граница публичного сервитута
61:09:0600007 - обозначение кадастрового деления территории
- граница административного-территориального деления
7 - обозначение и номер характерной точки границы объекта
61:09:0600007:691 - граница и номер земельного участка, сведения о котором содержатся в ЕГРН

Раздел 4

План границ объекта

Масштаб 1:5 000

Используемые условные знаки и обозначения:

- ось проектируемого объекта

- граница публичного сервитута

61:09:0600007 - обозначение кадастрового деления территории

- граница административного-территориального деления

7 - обозначение и номер характерной точки границы объекта

61:09:0600007:691 - граница и номер земельного участка, сведения о котором содержатся в ЕГРН

Раздел 4

План границ объекта

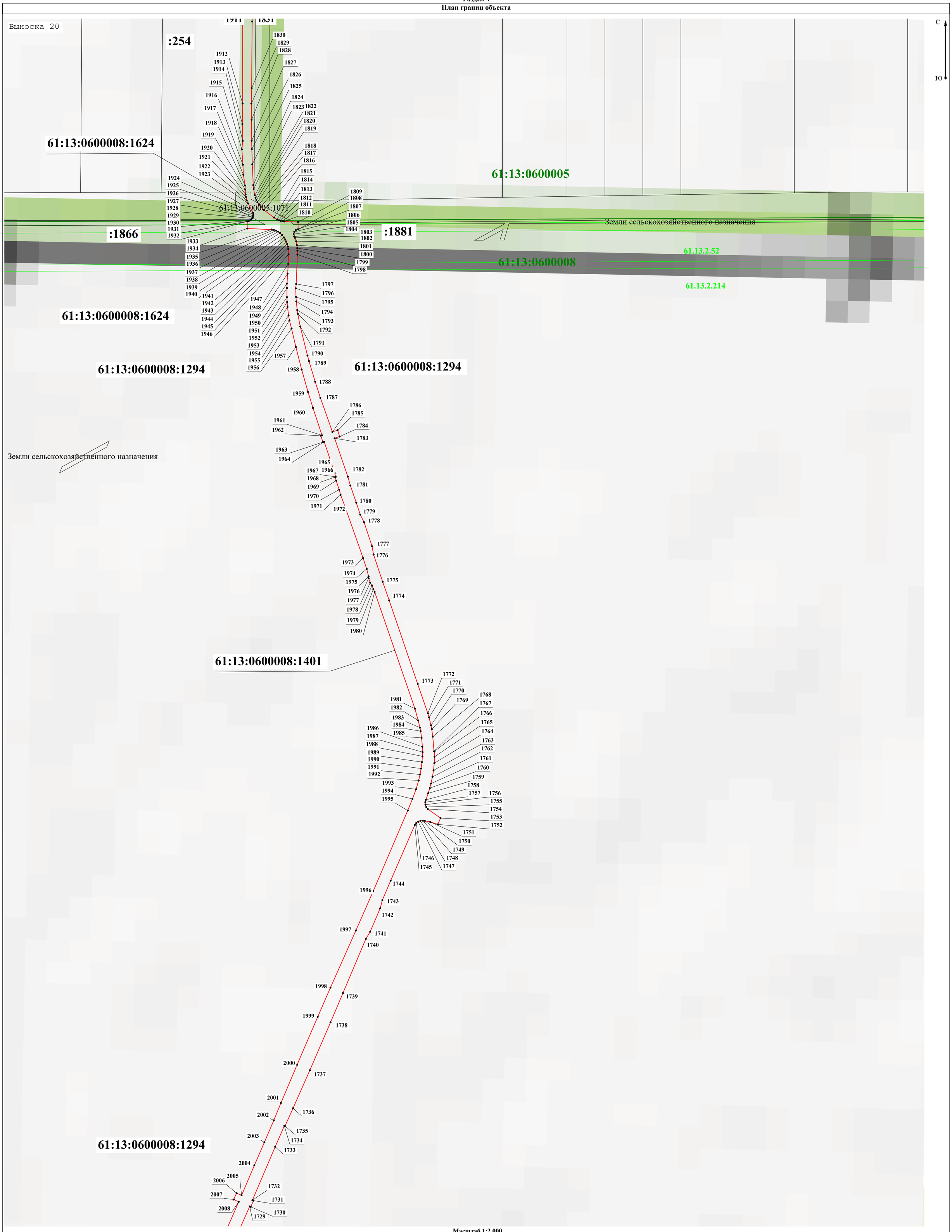

Масштаб 1:2 000

Используемые условные знаки и обозначения:

- ось проектируемого объекта
- граница публичного сервитута
- 61:09:0600007 - обозначение кадастрового деления территории
- граница административного-территориального деления
- 7 - обозначение и номер характерной точки границы объекта
- 61:09:0600007:691 - граница и номер земельного участка, сведения о котором содержатся в ЕГРН

Раздел 4

План границ объекта

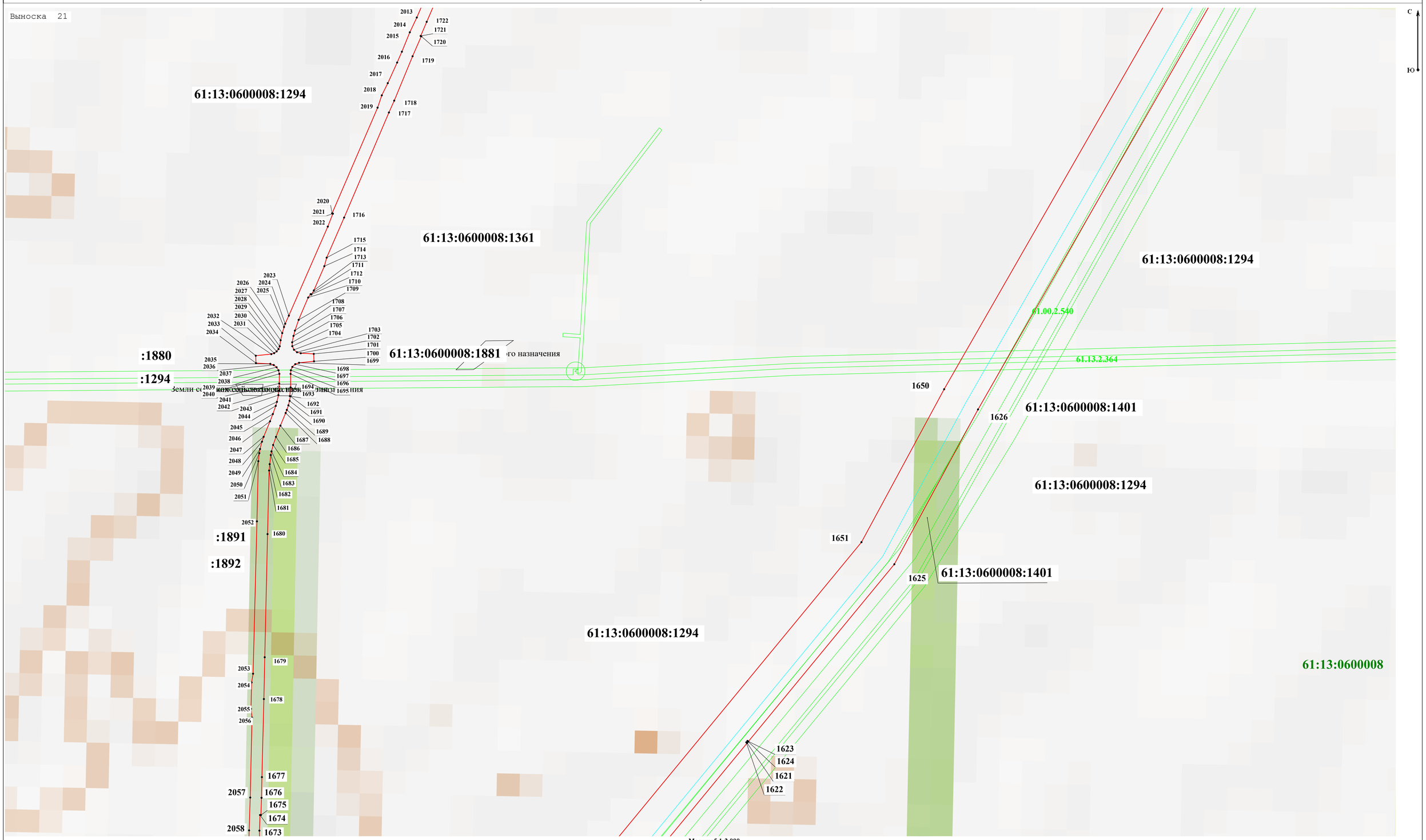

Масштаб 1:2 000

Используемые условные знаки и обозначения:

- ось проектируемого объекта
- граница публичного сервитута
- 61:09:0600007 - обозначение кадастрового деления территории
- граница административного-территориального деления
- 7 - обозначение и номер характерной точки границы объекта
- 61:09:0600007:691 - граница и номер земельного участка, сведения о котором содержатся в ЕГРН

Раздел 4

План границ объекта

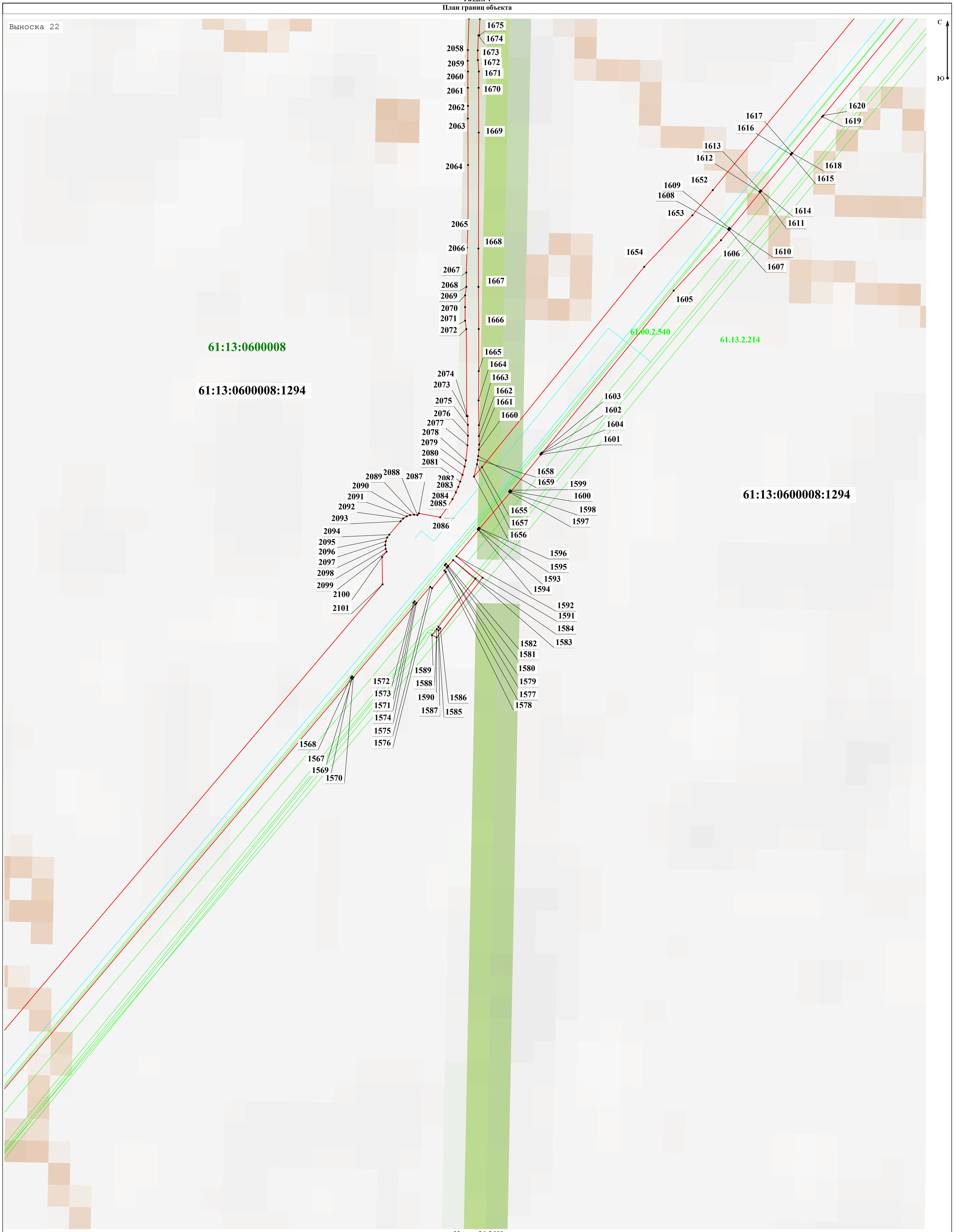

Масштаб 1:2 000

Используемые условные знаки и обозначения:

- ось проектируемого объекта

- граница публичного сервитута

61:09:0600007 - обозначение кадастрового деления территории

- граница административного-территориального деления

7 - обозначение и номер характерной точки границы объекта

61:09:0600007:691 - граница и номер земельного участка, сведения о котором содержатся в ЕГРН

Раздел 4

План границ объекта

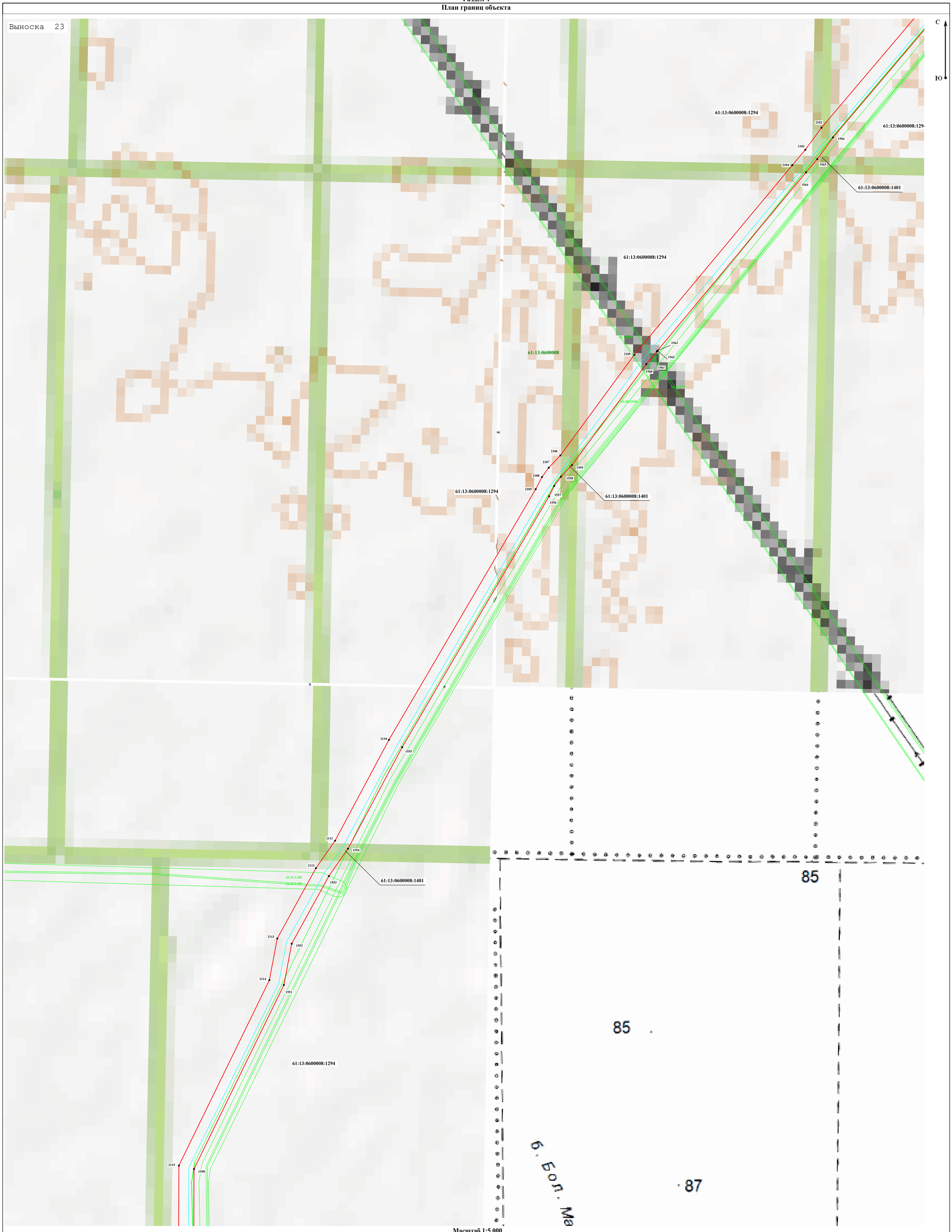

Масштаб 1:5 000

Используемые условные знаки и обозначения:

- ось проектируемого объекта
- граница публичного сервитута
- 61:09:0600007 - обозначение кадастрового деления территории
- граница административного-территориального деления
- 7 - обозначение и номер характерной точки границы объекта
- 61:09:0600007:691 - граница и номер земельного участка, сведения о котором содержатся в ЕГРН

Раздел 4

План границ объекта

Масштаб 1:5 000

Используемые условные знаки и обозначения:

- ось проектируемого объекта
- граница публичного сервитута
- 61:09:0600007 - обозначение кадастрового деления территории
- граница административного-территориального деления
- 7 - обозначение и номер характерной точки границы объекта
- 61:09:0600007:691 - граница и номер земельного участка, сведения о котором содержатся в ЕГРН

Подпись _____ Дата « 15 » июля 20 21 г.

Место для оттиска печати (при наличии) лица, составившего описание местоположения границ объекта

Раздел 4

План границ объекта

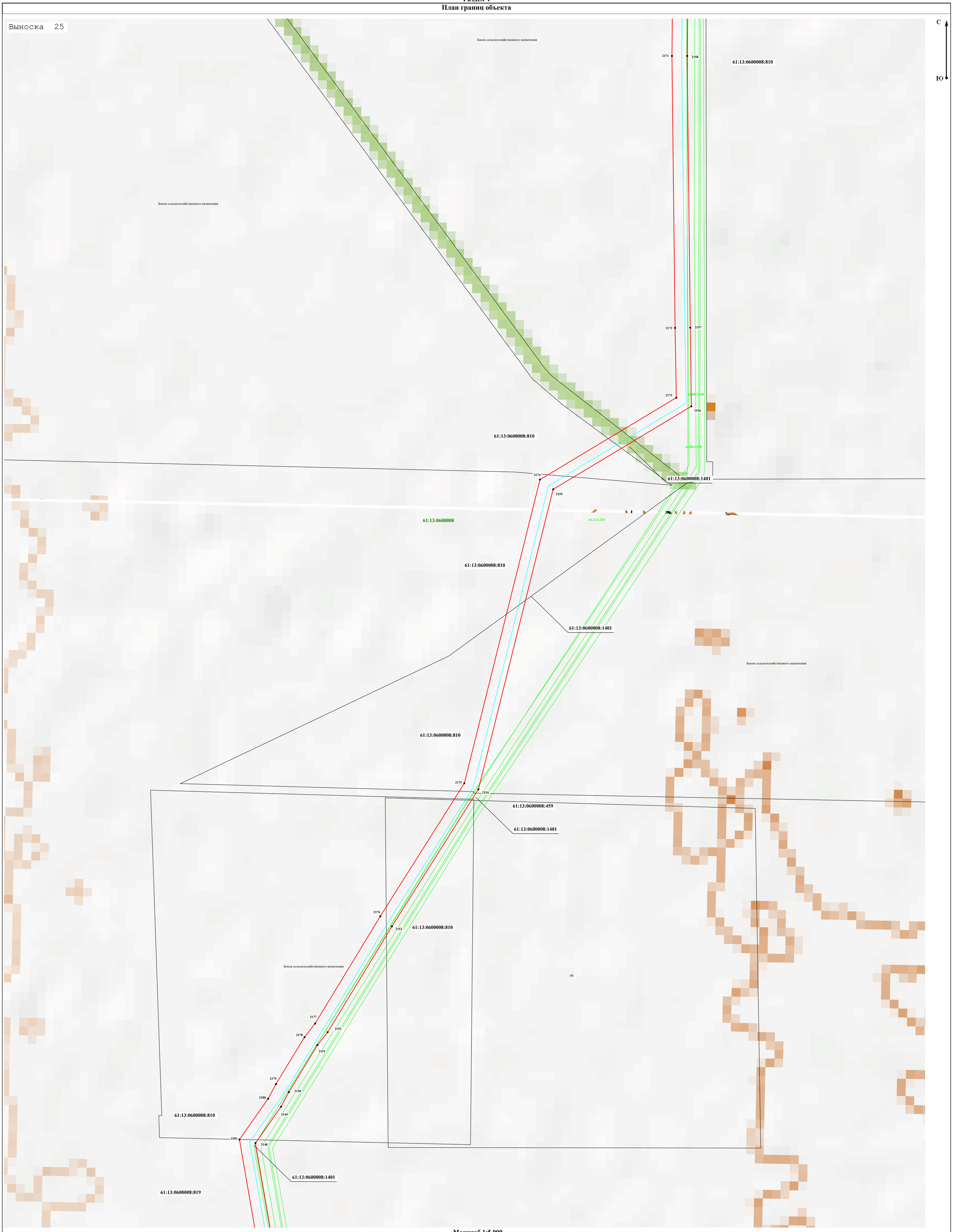

Масштаб 1:5 000

Используемые условные знаки и обозначения:

- ось проектируемого объекта

- граница публичного сервитута

61:09:0600007 - обозначение кадастрового деления территории

- граница административного-территориального деления

7 - обозначение и номер характерной точки границы объекта

61:09:0600007:691 - граница и номер земельного участка, сведения о котором содержатся в ЕГРН

Раздел 4

План границ объекта

Масштаб 1:5 000

Используемые условные знаки и обозначения:

- ось проектируемого объекта
- граница публичного сервитута
- 61:09:0600007 - обозначение кадастрового деления территории
- граница административного-территориального деления
- 7 - обозначение и номер характерной точки границы объекта
- 61:09:0600007:691 - граница и номер земельного участка, сведения о котором содержатся в ЕГРН

Раздел 4

План границ объекта

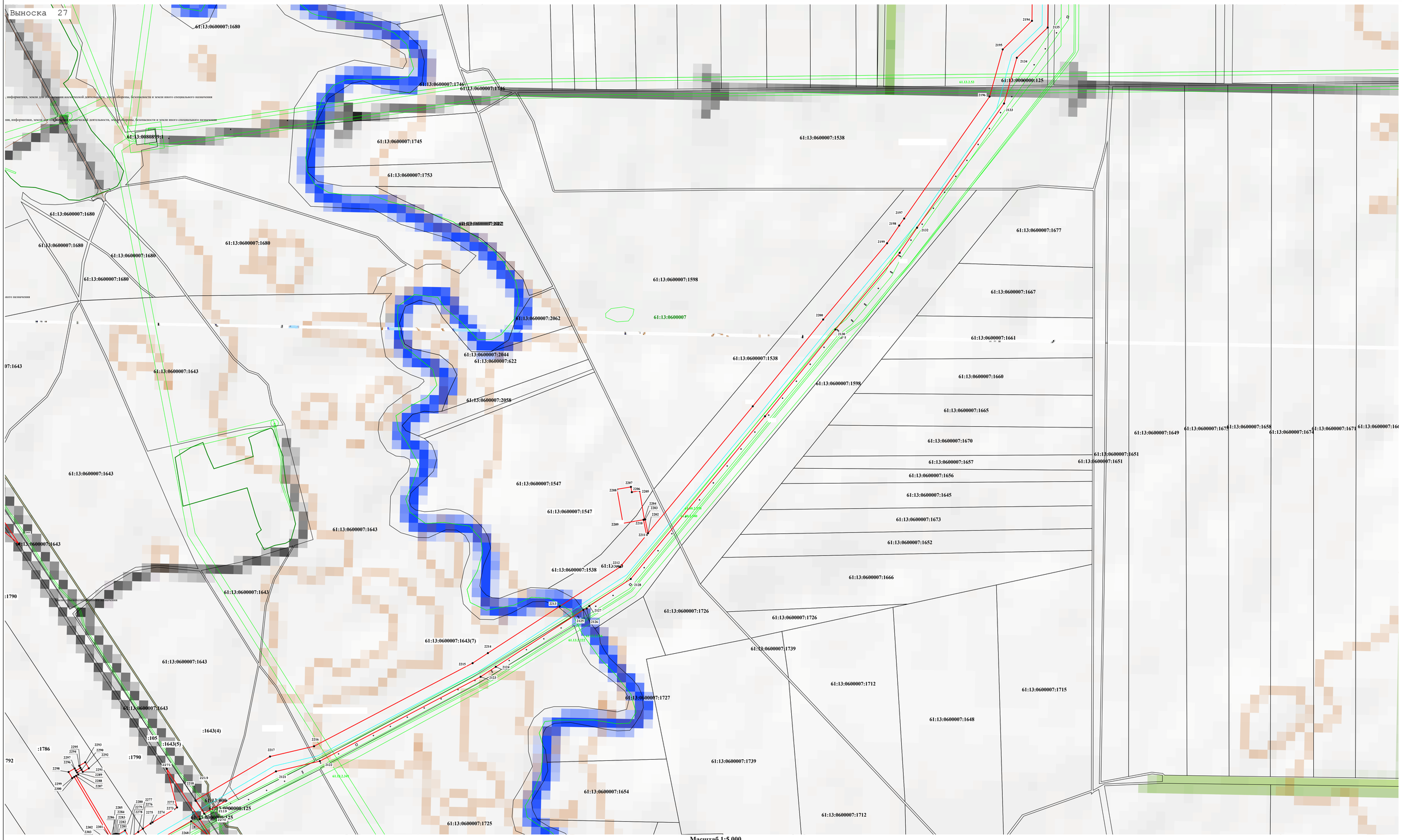

Масштаб 1:5 000

Используемые условные знаки и обозначения:

- ось проектируемого объекта
- граница публичного сервитута
- 61:09:0600007 - обозначение кадастрового деления территории
- граница административно-территориального деления
- 7 - обозначение и номер характерной точки границы объекта
- 61:09:0600007:691 - граница и номер земельного участка, сведения о котором содержатся в ЕГРН

Раздел 4

План границ объекта

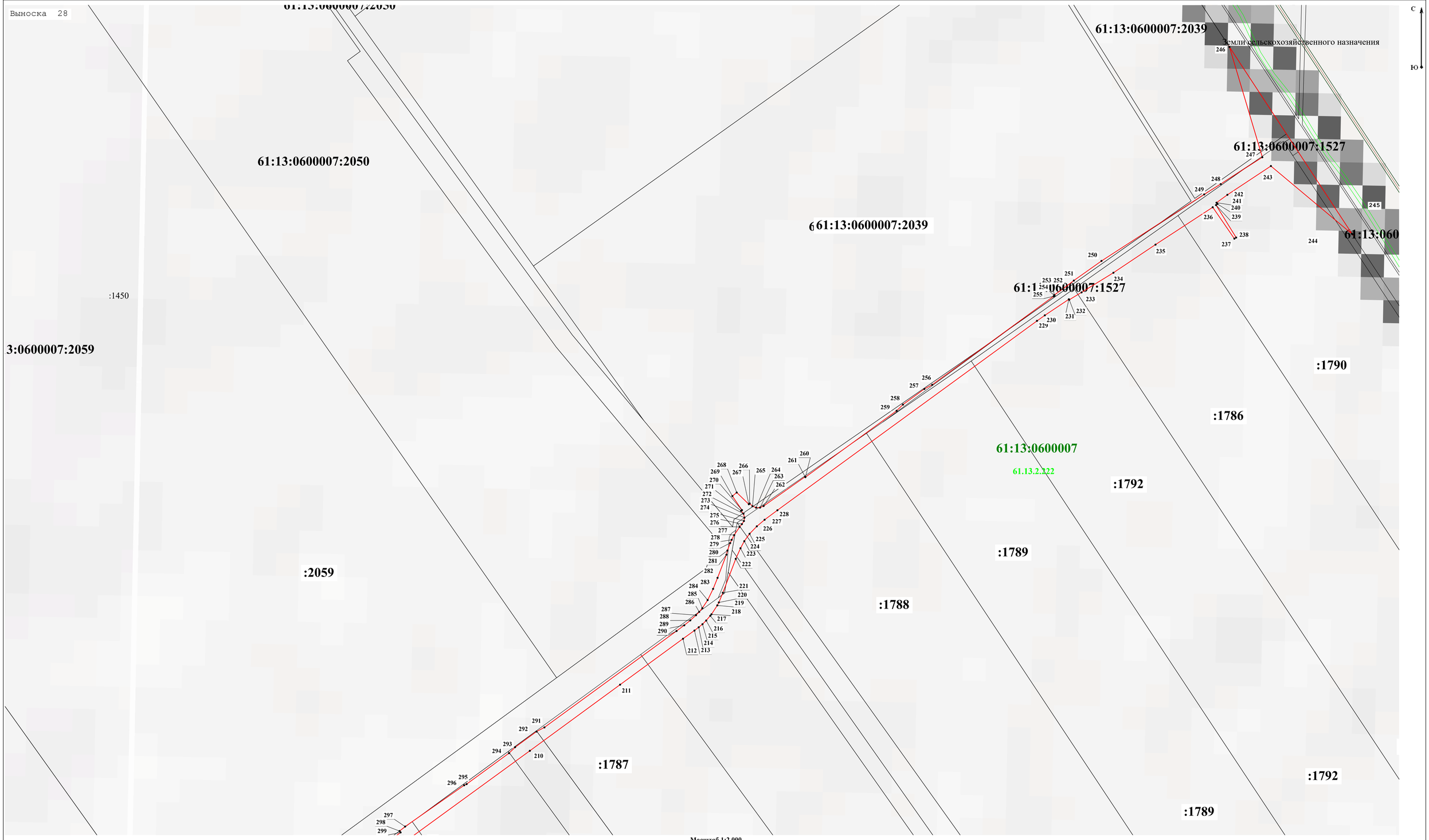

Масштаб 1:2 000

Используемые условные знаки и обозначения:

- ось проектируемого объекта
- граница публичного сервитута
- 61:09:0600007 - обозначение кадастрового деления территории
- граница административного-территориального деления
- 7 - обозначение и номер характерной точки границы объекта
- 61:09:0600007:691 - граница и номер земельного участка, сведения о котором содержатся в ЕГРН

Раздел 4

План границ объекта

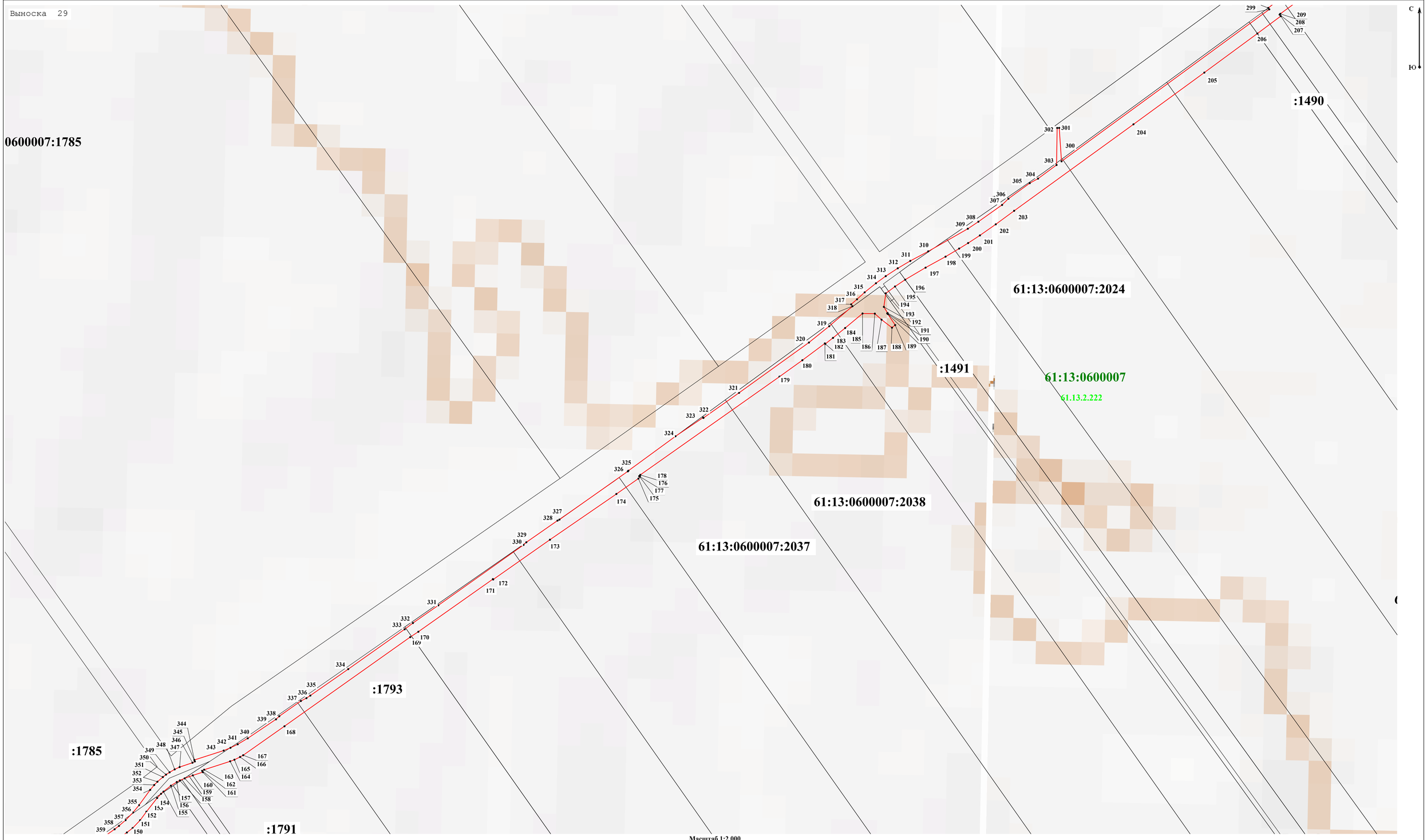

Масштаб 1:2 000

Используемые условные знаки и обозначения:

- ось проектируемого объекта
- граница публичного сервитута
- 61:09:0600007 — обозначение кадастрового деления территории
- граница административного-территориального деления
- 7 — обозначение и номер характерной точки границы объекта
- 61:09:0600007:691 — граница и номер земельного участка, сведения о котором содержатся в ЕГРН

Раздел 4

План границ объекта

Масштаб 1:2 000

Используемые условные знаки и обозначения:

- ось проектируемого объекта
- граница публичного сервитута
61:09:0600007 - обозначение кадастрового деления территории
- граница административного-территориального деления
7 - обозначение и номер характерной точки границы объекта
61:09:0600007:691 - граница и номер земельного участка, сведения о котором содержатся в ЕГРН

Раздел 4

План границ объекта

Масштаб 1:2 000

Используемые условные знаки и обозначения:

- ось проектируемого объекта
- граница публичного сервитута
- 61:09:0600007 - обозначение кадастрового деления территории
- граница административного-территориального деления
- 7 - обозначение и номер характерной точки границы объекта
- 61:09:0600007:691 - граница и номер земельного участка, сведения о котором содержатся в ЕГРН

Раздел 4

План границ объекта

Масштаб 1:2 000

Используемые условные знаки и обозначения:

- ось проектируемого объекта
- граница публичного сервитута
- 61:09:0600007 - обозначение кадастрового деления территории
- граница административного-территориального деления
- 7 - обозначение и номер характерной точки границы объекта
- 61:09:0600007:691 - граница и номер земельного участка, сведения о котором содержатся в ЕГРН

Раздел 4

План границ объекта

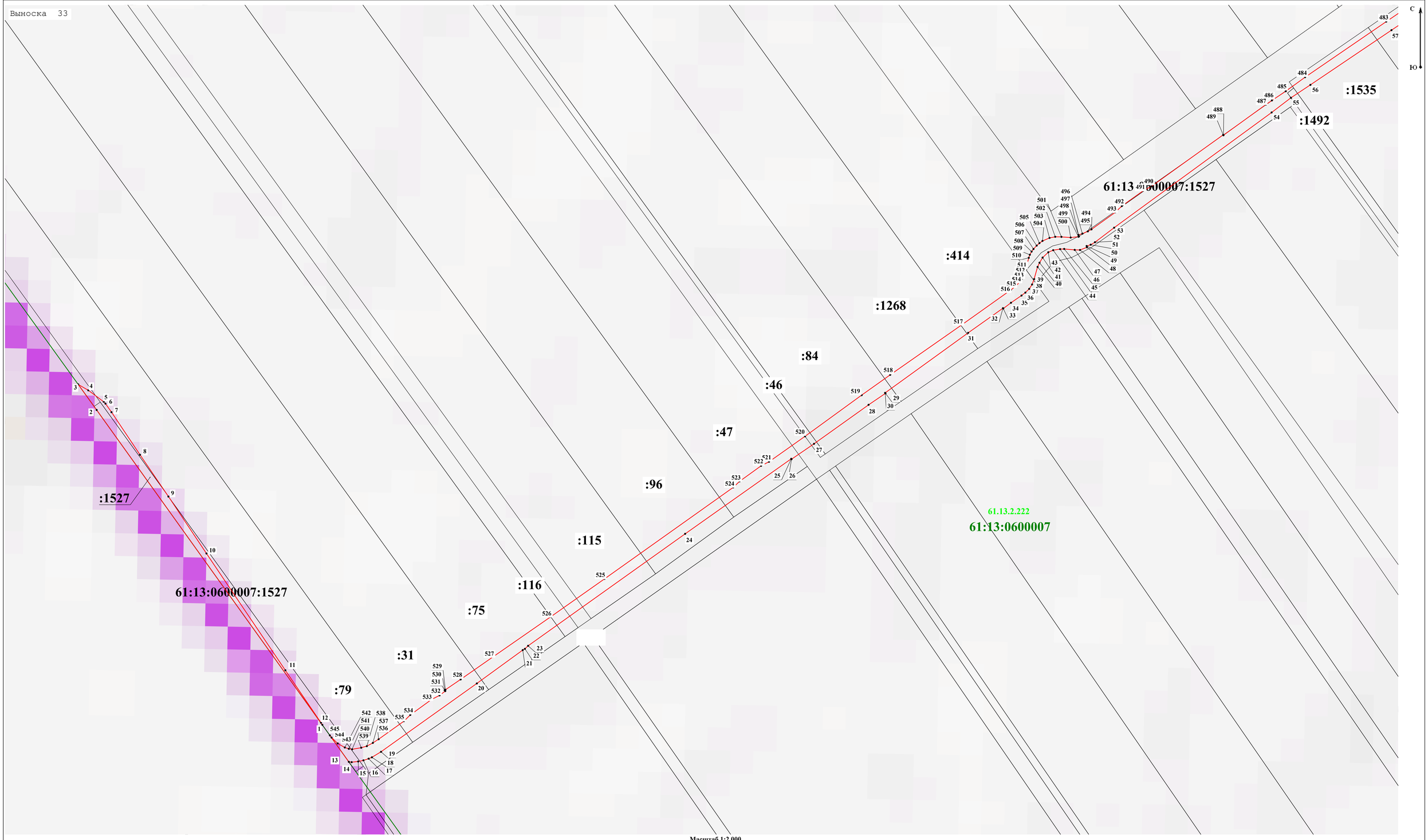

Масштаб 1:2 000

Используемые условные знаки и обозначения:

- ось проектируемого объекта
- граница публичного сервитута
- 61:09:0600007 - обозначение кадастрового деления территории
- граница административного-территориального деления
- 7 - обозначение и номер характерной точки границы объекта
- 61:09:0600007:691 - граница и номер земельного участка, сведения о котором содержатся в ЕГРН

Раздел 4
План границ объекта

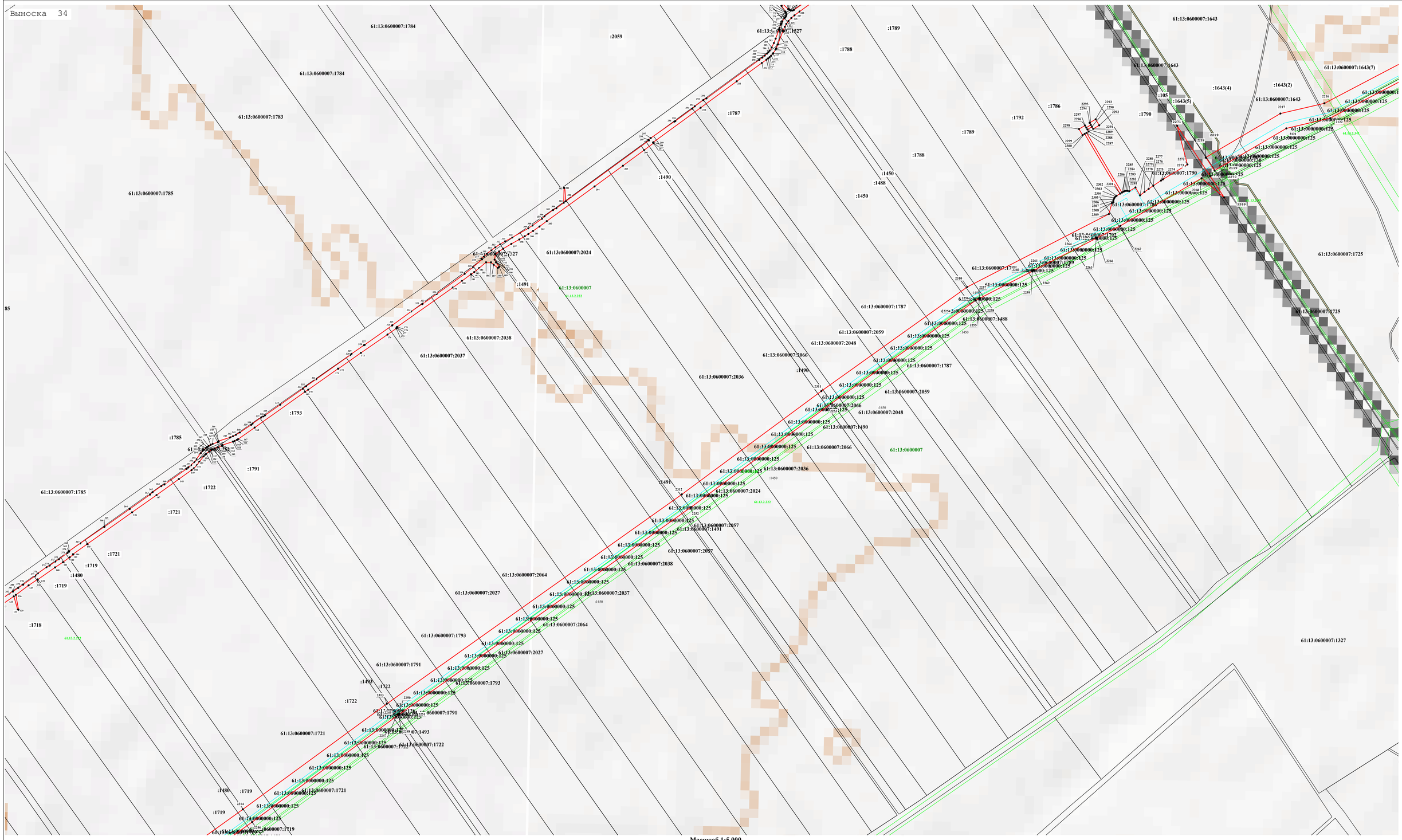

Масштаб 1:5 000

Используемые условные знаки и обозначения:

- ось проектируемого объекта
- граница публичного сервитута
61:09:0600007 - обозначение кадастрового деления территории
- граница административного-территориального деления
7 - обозначение и номер характерной точки границы объекта
61:09:0600007:691 - граница и номер земельного участка, сведения о котором содержатся в ЕГРН

Раздел 4
План границ объекта

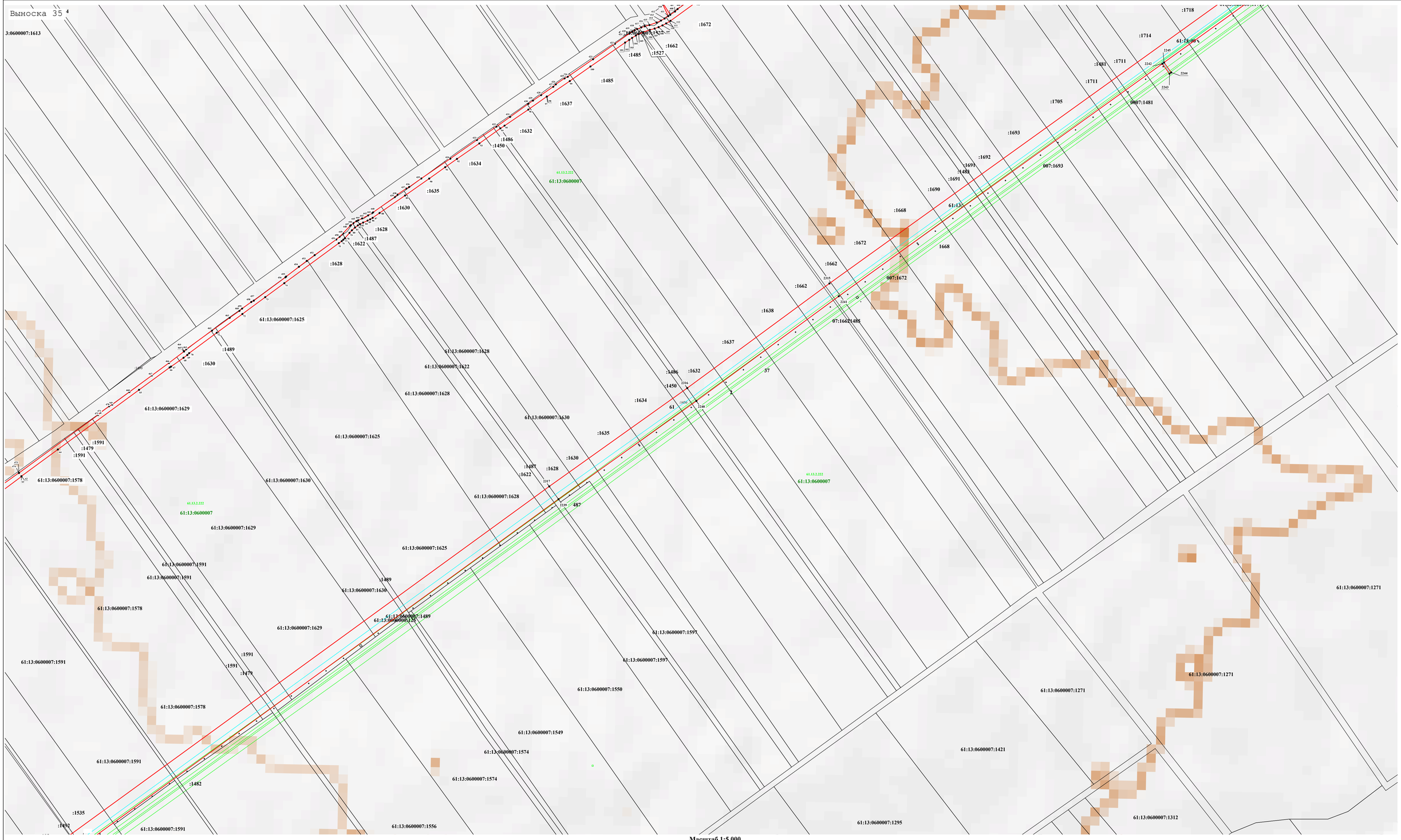

Масштаб 1:5 000

Используемые условные знаки и обозначения:

- ось проектируемого объекта
- граница публичного сервитута
- 61:09:0600007 — обозначение кадастрового деления территории
- граница административного-территориального деления
- 7 — обозначение и номер характерной точки границы объекта
- 61:09:0600007:691 — граница и номер земельного участка, сведения о котором содержатся в ЕГРН

Раздел 4

План границ объекта

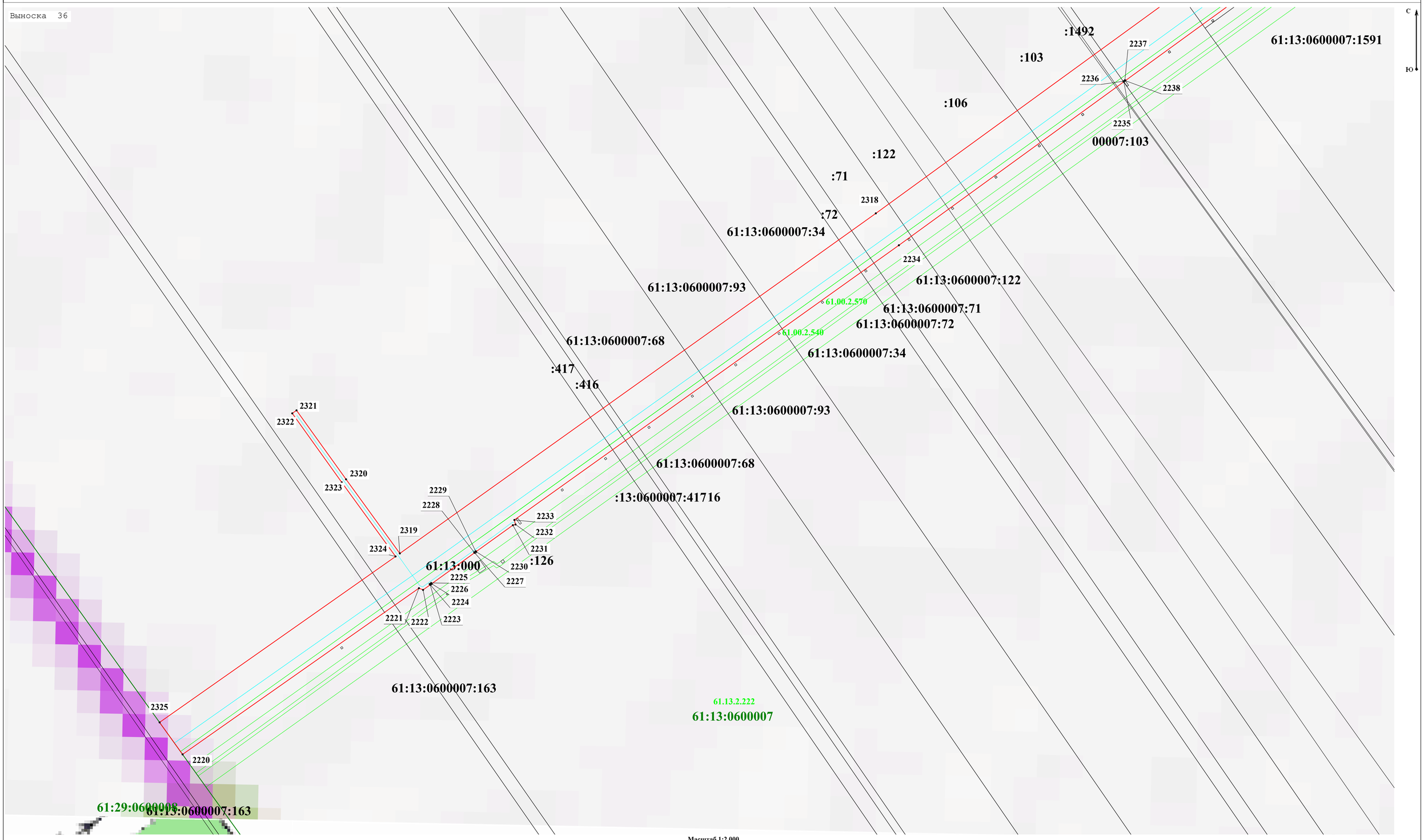

Масштаб 1:2 000

Используемые условные знаки и обозначения:

- ось проектируемого объекта
- граница публичного сервитута
- 61:09:0600007 - обозначение кадастрового деления территории
- граница административного-территориального деления
- 7 - обозначение и номер характерной точки границы объекта
- 61:09:0600007:691 - граница и номер земельного участка, сведения о котором содержатся в ЕГРН

Прохождение границы		Описание прохождения границы
от точки	до точки	
1	**2**	**3**
Зона 1(1)		
1	1	-
Зона 1(2)		
13	13	-
Зона 1(3)		
546	546	-
Зона 1(4)		
824	824	-
Зона 1(5)		
1338	1338	-
Зона 1(6)		
1445	1445	-
Зона 1(7)		
1548	1548	-
Зона 1(8)		
2119	2119	-
Зона 1(9)		
2220	2220	-